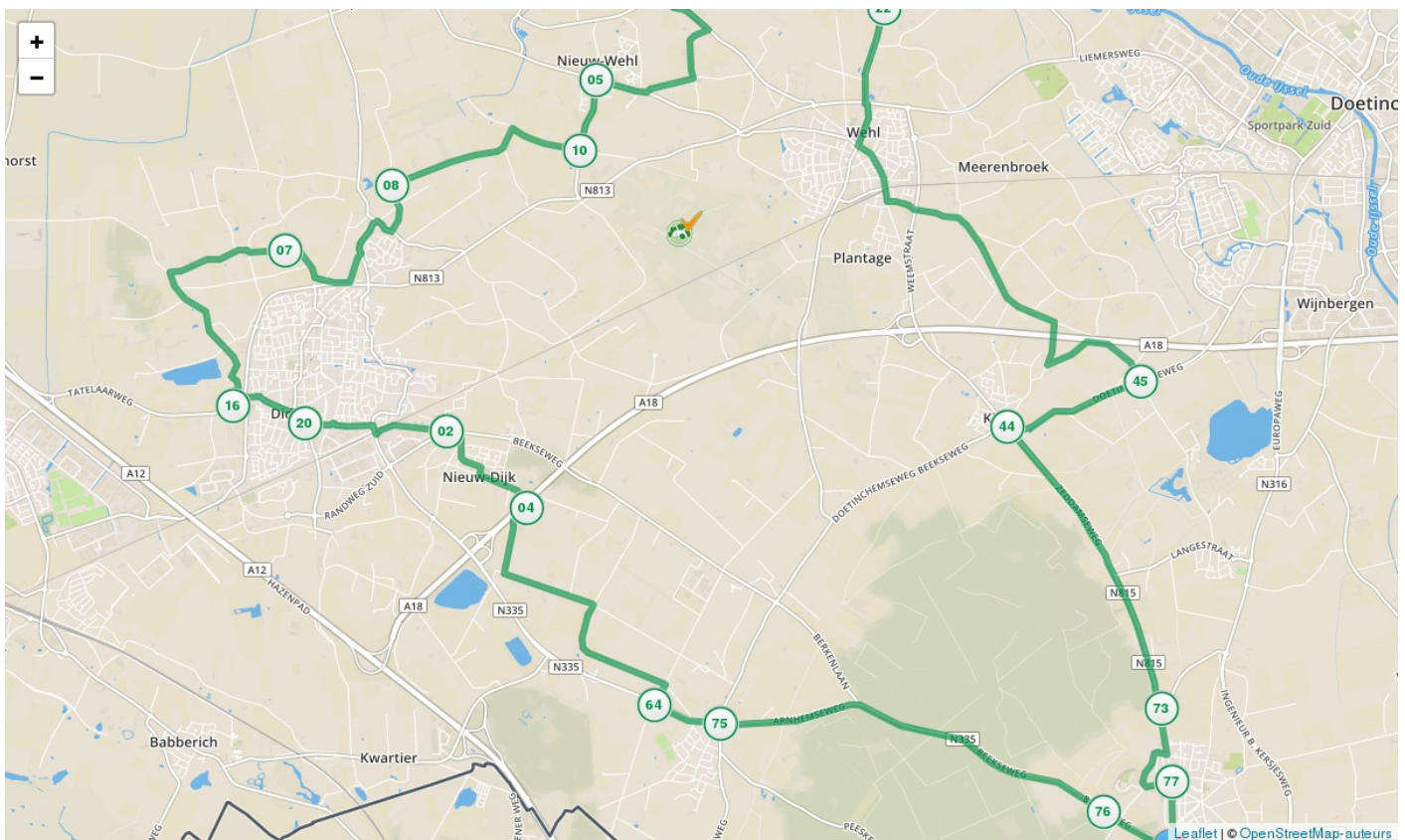
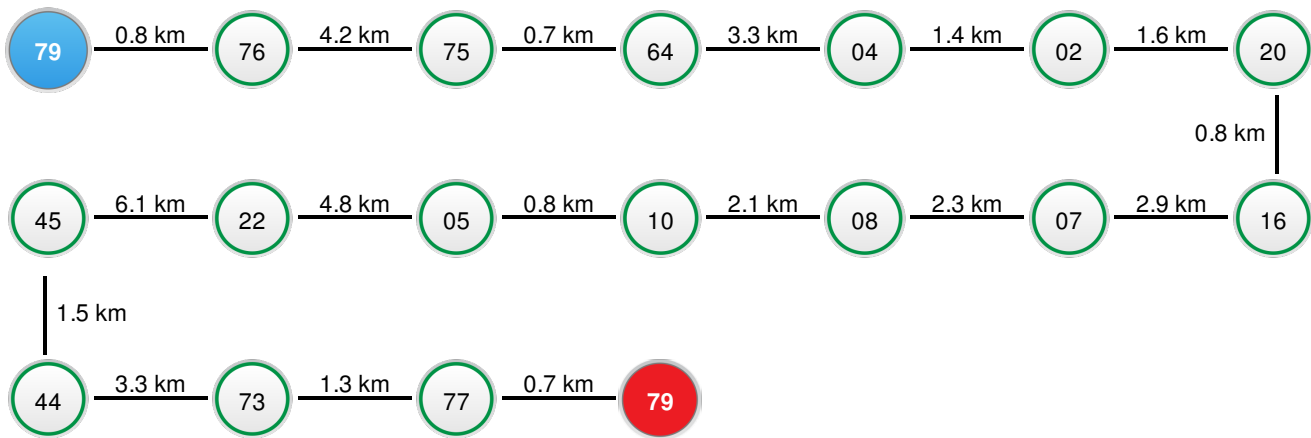


De route kan worden gestart in Zeddum bij knooppunt 79. In vroeger tijden werden op strategische punten van de streek tol geheven. Passanten die het tolhuis wilden passeren, werden om een bijdrage gevraagd. Tegenwoordig is het Tolhuis in gebruik als restaurant. Je fietst direct langs of vlak langs enkele deels nog werkende molens in het gebied ten westen van de stad Doetinchem en in het Montferland. Een aantal daarvan is te bezichtigen.



Deze route is aangeleverd door Regio Achterhoek.

Lengte: 38.6 km

Start- en eindpunt: knooppunt 79
nabij Beekseweg 7038 CD



Fietsers Welkom! - fietsvriendelijke adressen nabij de route:

	Café-zaal-terras FF naar Steef	Dorpsstraat 1	Hummelo	0630407672	www.ffnaarsteef.nl
	Natuurkampeerterein Landgoed Het Jagershuis	Loilseweg 3	Wehl	0314-680990	www.campinghetjagershuis.nl