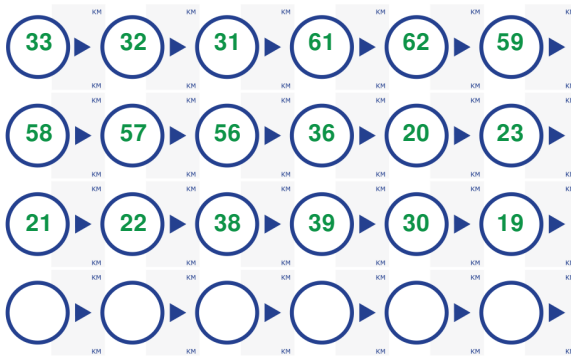


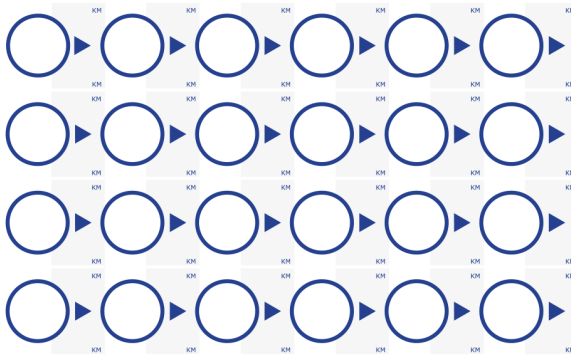
Fietsroute Hardenberg-Slagharen



37.0 km.



Fietsroute Hardenberg-Slagharen



37.0 km.

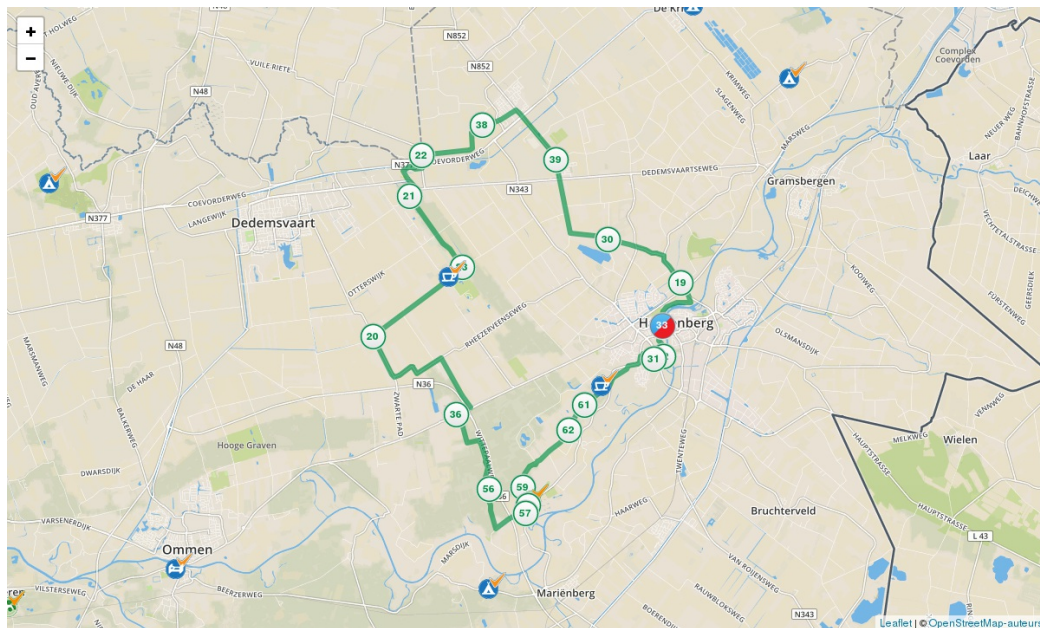


Lengte: 37.0 km

Start- en eindpunt: knooppunt 33 nabij De Brink 7771BB Hardenberg

Fietsroute Hardenberg-Slagharen

In de route fiets je deels door boswachterij Hardenberg. Hier komen natuur, recreatie en houtteelt samen. De boswachterij, ruim 1.000 hectare groot, is in eigendom en beheer bij Staatsbosbeheer. Een tocht door de boswachterij over een van de vele paden staat garant voor bijzondere ontmoetingen. Op de heideterreintjes en langs de prachtige vennetjes kun je reeën en roofvogels tegenkomen. Middenin het bos ligt de recreatieplas De Oldemeijer, een heerlijke plek om te zwemmen of gewoon lekker te luieren. En als je zin hebt: ook attractiepark Slagharen ligt op de route. De route is ontwikkeld door regio Vechtdal Overijssel.



Fietsers Welkom! - fietsvriendelijke adressen nabij de route:

	Bospaviljoen De Rheezerbelten	Grote Beltenweg 1	Hardenberg	0523270012	rheezerbelten.nl
	Vakantiepark het Stoetenslagh	Elfde Wijk 42	rheezerveen	0523638260	www.stoetenslagh.nl
	Vrijheidspark Beerze Bulten	Kampweg 1	Beerze	0523 - 251 398	www.beerzebulten.nl/
	Natuurkampeerterein De Klashorst	Rheezerweg 123	Diffelen	06-13231326	www.deklashorst.nl