

**Lengte:** 49.7 km

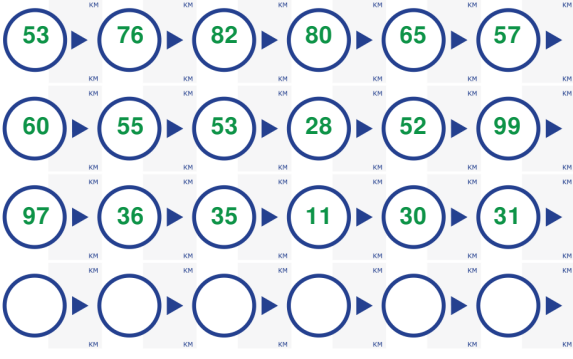
**Start- en eindpunt:** knooppunt 53  
 nabij De Hoef Oostzijde 14, 1426AD De Hoef

**Jaagpad fietsroute**


In deze fraaie route, met onder meer de Nieuwkoopse Plassen zie je het Groene Hart op z'n mooist! Ook het schilderachtige riviertje de Meije zit in de route.

Je kunt beginnen bij knooppunt 53, wat vlak bij pannenkoekenrestaurant De Strooppot is. Misschien een mooie afsluiting (of juist start) van je tocht.

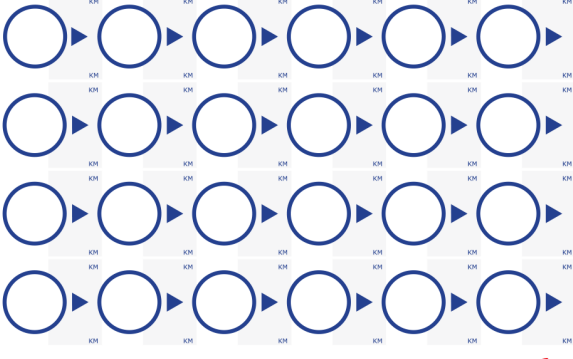
**Jaagpad fietsroute**




49.7 km.



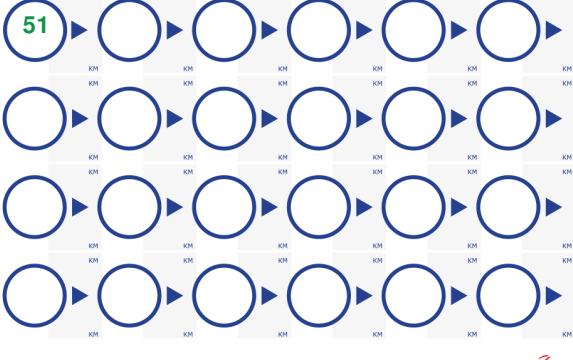
**Jaagpad fietsroute**




49.7 km.



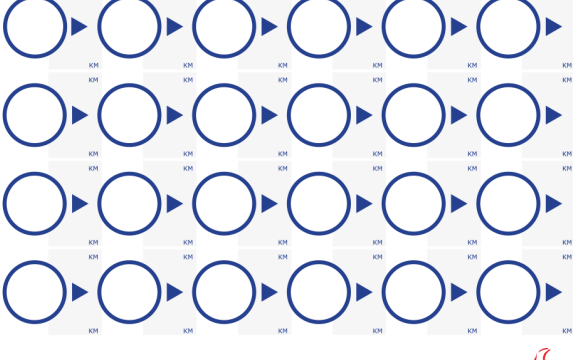
**Jaagpad fietsroute**




49.7 km.

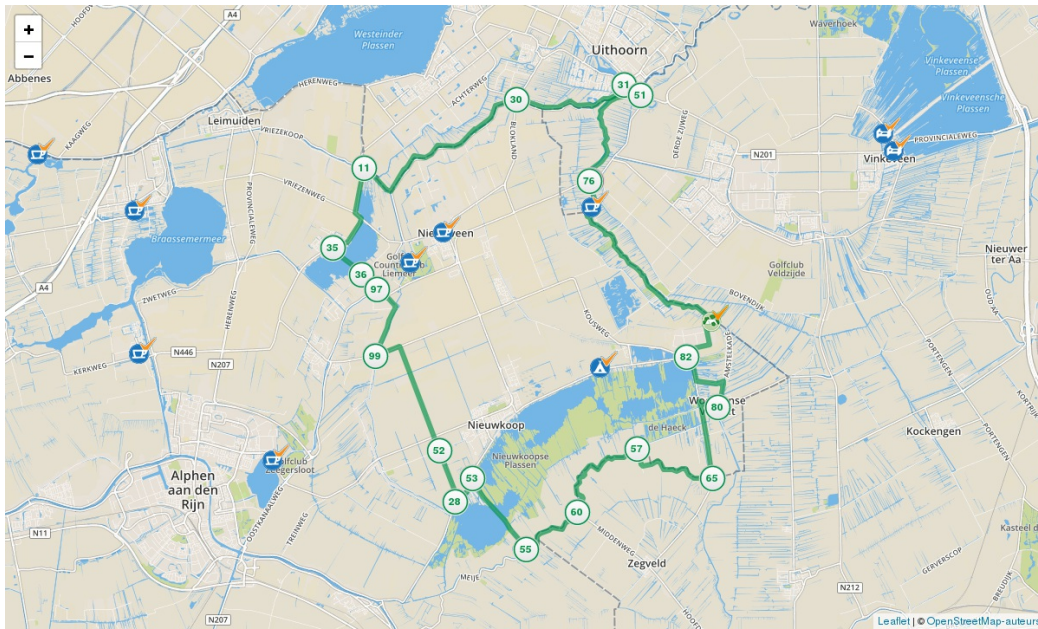


**Jaagpad fietsroute**



49.7 km.





**Fietsers Welkom! - fietsvriendelijke adressen nabij de route:**

	Pannenkoekenboerderij de Schaapskooi	Burg. Bruins Slotsingel 13	Alphen aan den Rijn	0172 241204	<a href="http://www.deschaapskooi.com">www.deschaapskooi.com</a>
	Natuurkampeerterrein Amstelkade	Amstelkade 61	Wilnis	0172-408080	<a href="http://www.amstelkade.nl">www.amstelkade.nl</a>
	De Strooppot	De Oostzijde 42	De Hoef	0297-593777	<a href="http://www.strooppot.nl">www.strooppot.nl</a>
	PLEIN57	Amstelplein 57	Uithoorn	0297547903	<a href="http://www.plein57.nl">www.plein57.nl</a>
	Kampeerhoeve Koole	Hogedijk 6	NOORDEN	0172 - 408 206	<a href="http://www.kampeerhoevekoole.nl">www.kampeerhoevekoole.nl</a>