

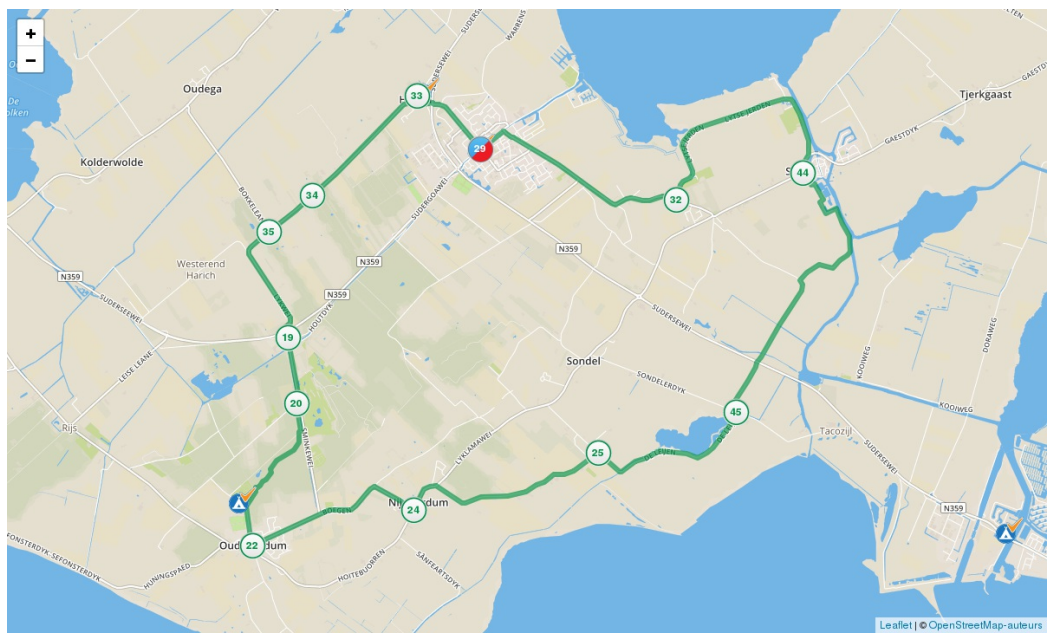
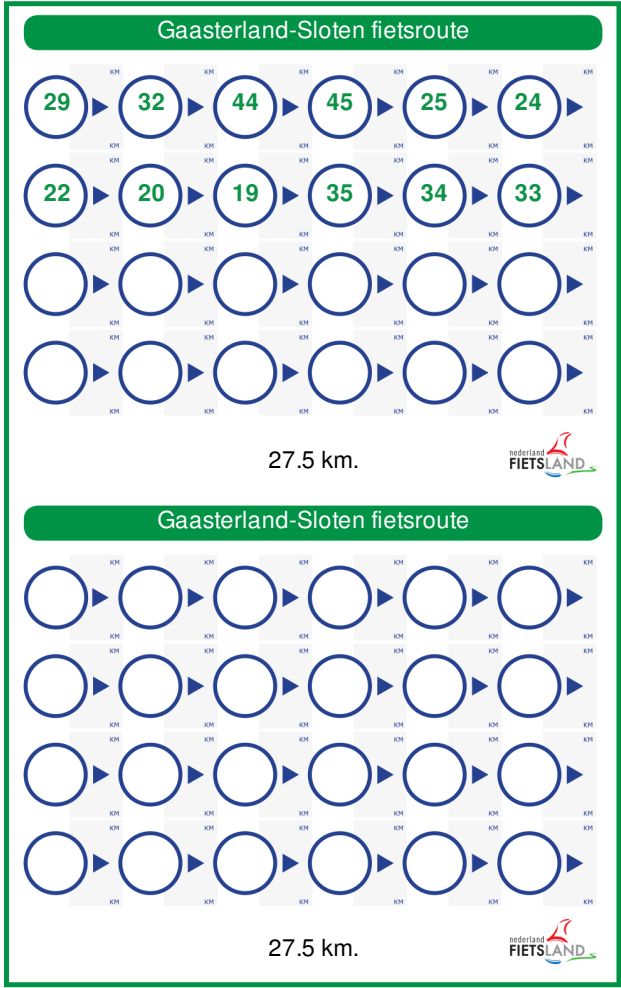
**Lengte:** 27.5 km

**Start- en eindpunt:** knooppunt 29  
nabij Wilhelminastraat 1A, 8561AA Balk-Noord




**Gaasterland-Sloten fietsroute**

Deze route door Gaasterland voert onder meer langs Sloten. Tot 1984 was de vesting Sloten vanwege zijn regelmatig vorm ook wel de ideale renaissancestad genoemd, een zelfstandige gemeente met een volwaardig stadsbestuur. Sloten stamt al uit de elfde eeuw, het kreeg in 1426 stadrechten. Het dankt zijn ontstaan aan de gunstige ligging op de kruising van handelswegen over land en water, wat heel goed terug te vinden is in de vorm van de nederzetting.

Deze route wordt aangeboden door [gaasterlandholland.nl](http://gaasterlandholland.nl).



**Fietsers Welkom! - fietsvriendelijke adressen nabij de route:**

	Landgoed Hotel Welgelegen	Welgelegen 15	Harich	0514-605050	<a href="http://www.landgoedwelgelegen.nl">www.landgoedwelgelegen.nl</a>
	HCR Teernstra	van Swinderenstraat 69	Balk		<a href="http://www.hotelteernstra.nl">www.hotelteernstra.nl</a>
	Camping "De Waps"	Fonteinwei 14	Oudemirdum	0514-571437	<a href="http://www.dewaps.nl">www.dewaps.nl</a>