

Lengte: 251.8 km

Start- en eindpunt: knooppunt 86
nabij 9711ME Groningen


Natuurkampeerroute Groningen

Er gaat niets boven Groningen! Groningen is ten onrechte een van de minst toeristische provincies van Nederland. Eeuwenoude kerkjes, een prachtig wierdenlandschap, onontdekte natuurgebieden en een trotse hoofdstad van de provincie nodigen je uit kennis te maken met een ander stukje Nederland. De Natuurkampeerroute Groningen leidt je door de hele provincie, van de Veenkoloniën, via Westerwolde, langs de Waddenzee naar het Lauwersmeergebied en het Westerkwartier. Je overnacht op Natuurkampeerterreinen. Op sommige terreinen krijg je 10% korting op vertoon van de routefolder. Om op de Natuurkampeerterreinen te kamperen heb je een Natuurkampeerkaart nodig. Kijk voor meer informatie op www.natuurkampeerterreinen.nl.

Download de routefolder voor extra instructies, bijvoorbeeld voor de routebeschrijving vanaf de knooppunten naar de Natuurkampeerterreinen toe.

De route gaat over verschillende knooppunten- en stukken LF-routes. Als start- en eindpunt kun je de stad Groningen kiezen (ook gemakkelijk bereikbaar met het openbaar vervoer). We raden je aan om een kaart (van de omgeving) mee te nemen, bijvoorbeeld de Basiskaart netwerk LF-routes. Deze route is ontwikkeld door Stichting De Groene Koepel (voorheen Stichting Natuurkampeerterreinen).

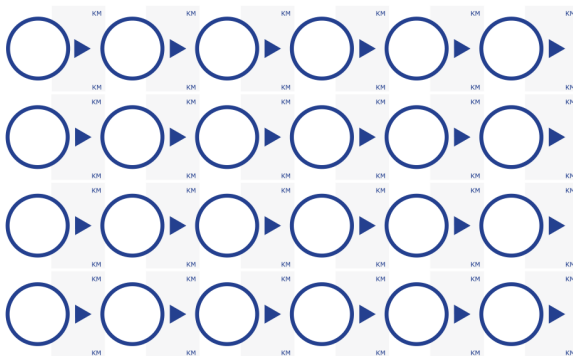
Natuurkampeerroute Groningen



251.8 km.



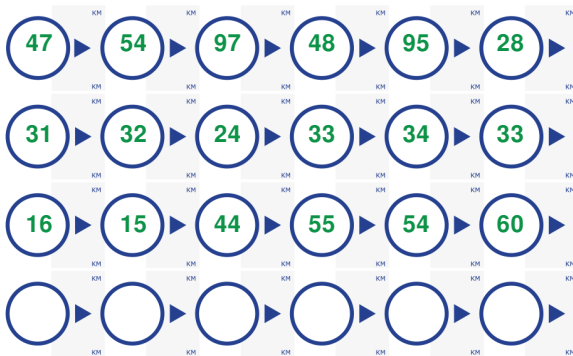
Natuurkampeerroute Groningen



251.8 km.



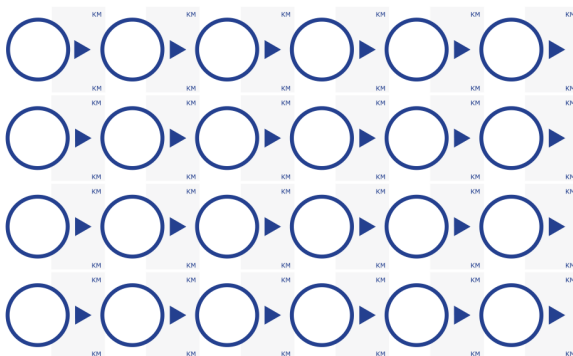
Natuurkampeerroute Groningen



251.8 km.



Natuurkampeerroute Groningen

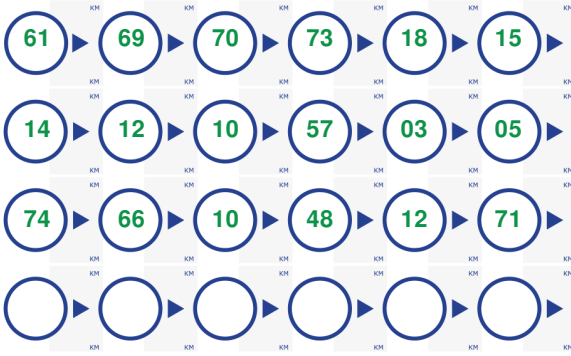


251.8 km.





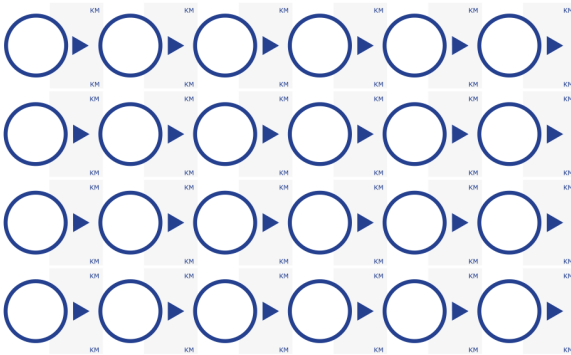
Natuurkampeerroute Groningen



251.8 km.



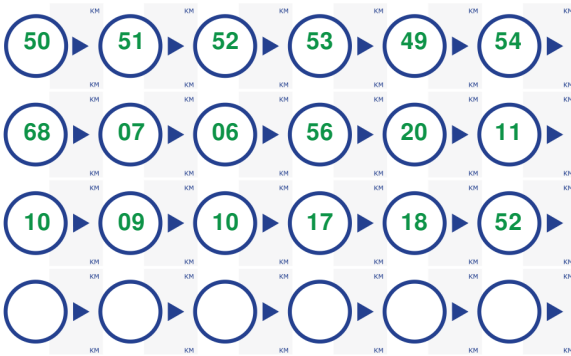
Natuurkampeerroute Groningen



251.8 km.



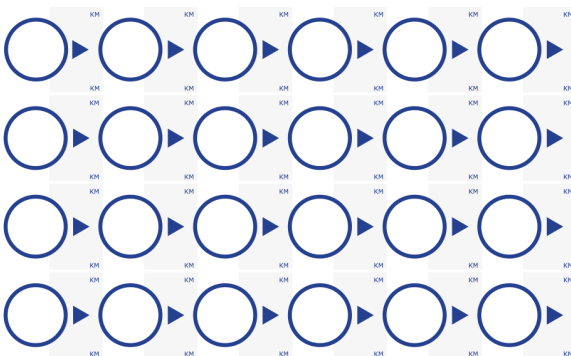
Natuurkampeerroute Groningen



251.8 km.



Natuurkampeerroute Groningen

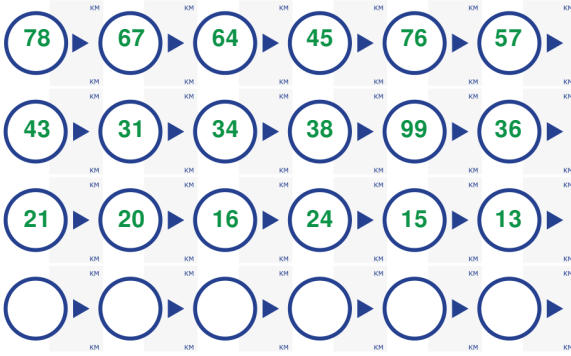


251.8 km.





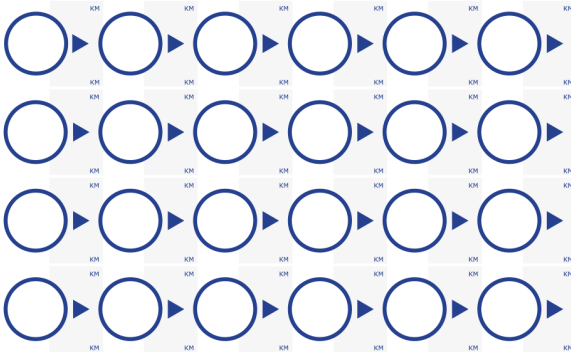
Natuurkampeerroute Groningen



251.8 km.



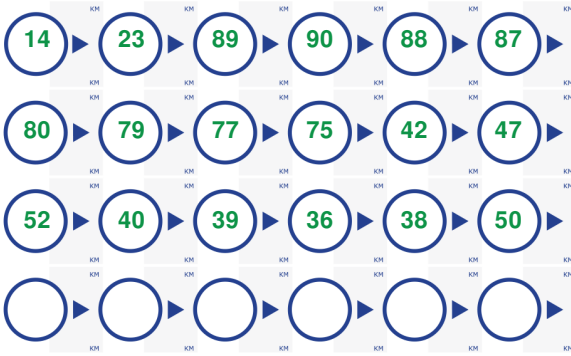
Natuurkampeerroute Groningen



251.8 km.



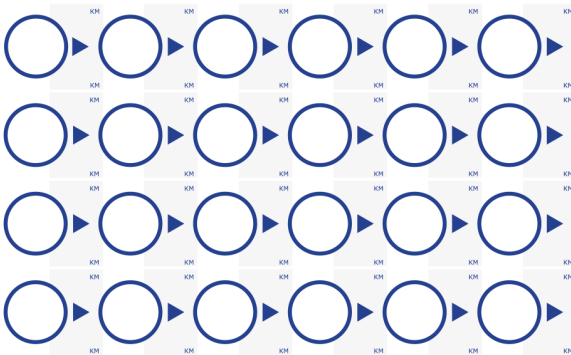
Natuurkampeerroute Groningen



251.8 km.



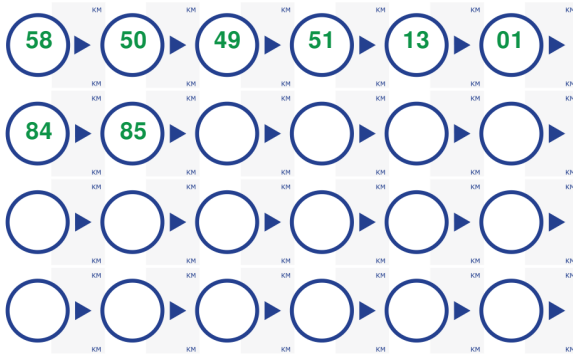
Natuurkampeerroute Groningen



251.8 km.



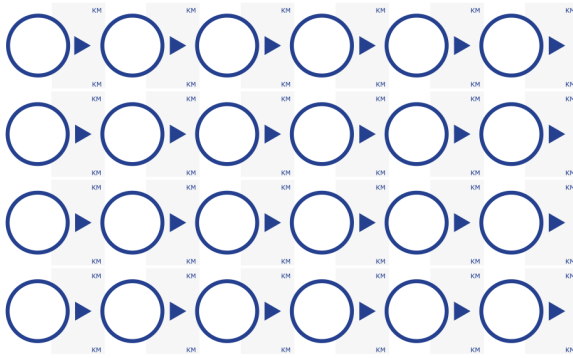
Natuurkampeerroute Groningen



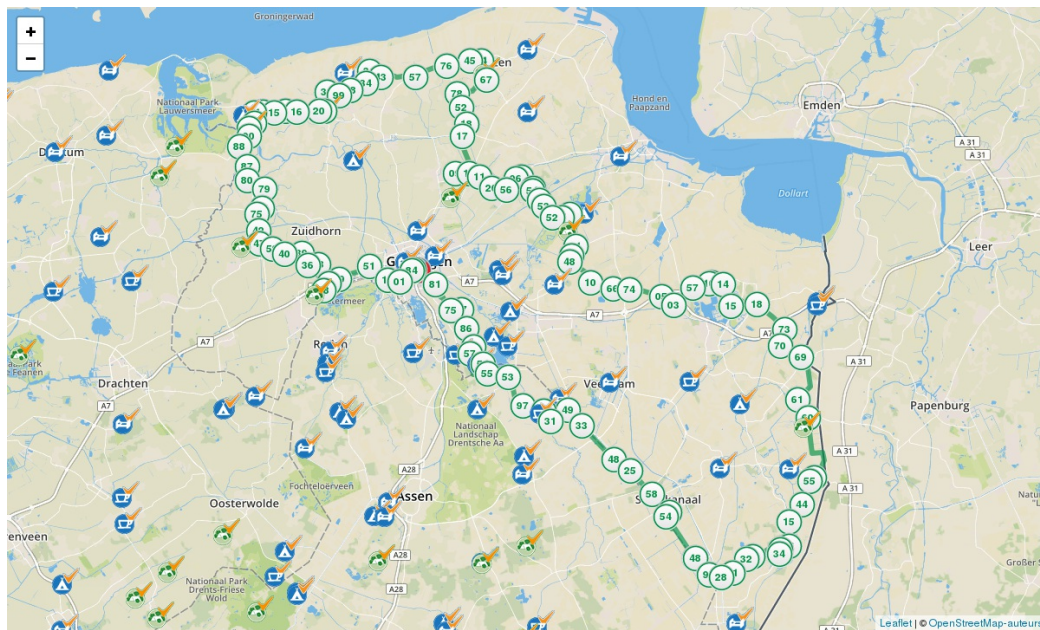
251.8 km.



Natuurkampeerroute Groningen



251.8 km.



Fietsers Welkom! - fietsvriendelijke adressen nabij de route:

| | | | | | |
|---|-----------------------------------|------------------|--------------|-------------|--|
|  | Natuurkampeerterein Maarlandhoeve | Havenweg 54 | Uithuizen | 0595-433473 | www.campingmaarlandhoeve.nl |
|  | Brasserie de Kastanjehoeve | Zuidlaarderweg 4 | Glimmen | 050-4061281 | www.brasseriedekastanjehoeve.nl |
|  | Natuurkampeerterein Fleremaheerd | Westerzand 11 | Sebaldeburen | 0594-612330 | www.fleremaheerd.nl |
|  | Paviljoen de Leine | Meerweg 62 | Kropswolde | | www.paviljoendeleine.nl |
|  | Café 't Keerpunt | Oostermoer 1 | Spijkerboor | | www.tkeerpunt.nl |