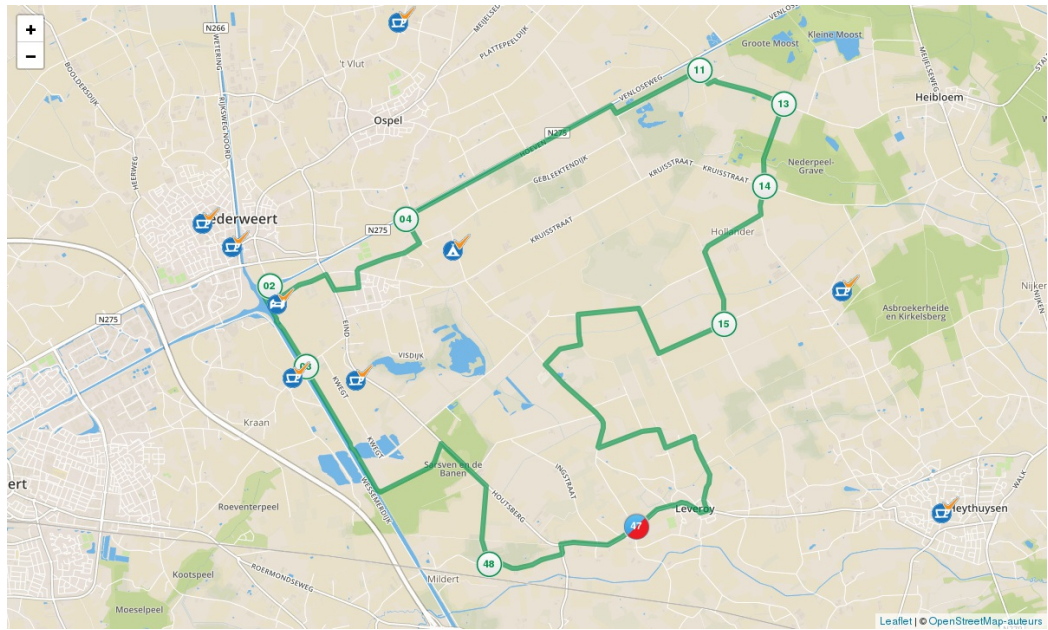
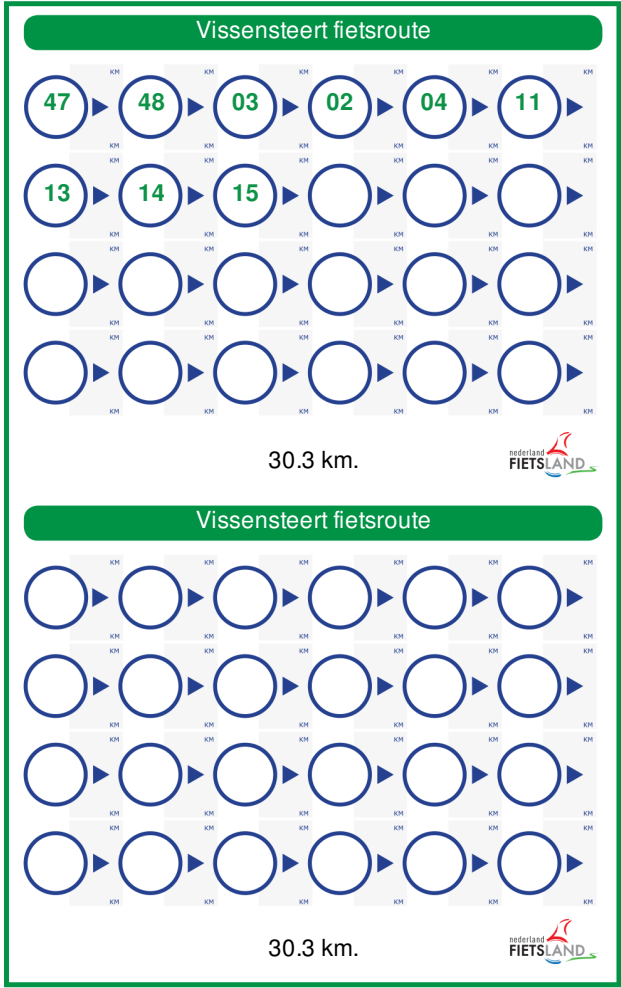


Lengte: 30.3 km


Start- en eindpunt: knooppunt 47 nabij Swelstraat 6091NW Leveroy

Vissensteert fietsroute

Beleef het land van Peel en Maas per fiets. Het gebied ligt ingeklemd tussen de Maas en De Peel. Op een betrekkelijk klein gebied komen grote landschappelijke verschillen voor. Veel heidevelden rond het vroegere hoogveengebied van de Peel werden ontgonnen tot landbouwgebied of bebost met naaldbomen. De Peel van vroeger bestaat niet meer. De woesternij van weleer is veranderd in een gebied van tuinderijen en bio-industrie. Voor de ontwatering van De Peel werden kanalen, vaarten, sloten en greppels gegraven. Veenstroompjes, zoals de Vissensteertlossing, werden gekanaliseerd om het water zo snel mogelijk te kunnen afvoeren. Deze route is ontwikkeld door VVV Midden-Limburg.



Fietzers Welkom! - fietsvriendelijke adressen nabij de route:

	De DorpsHerberg	Casseweg 1	Ospel		www.dedorpsherberg.nl
	De Turfstaeker	Schepengraaf 19	Ospel	0495-641686	www.deturfstaeker.nl
	Restaurant Diverso	Brugstraat 44	Nederweert	0495625000	www.restaurantdiverso.nl
	RONDMEER	HEIDE 3	HEYTHUYSEN	0475-495604	www.rondmeer.nl
	'Het Hulseken'	Hulsen 9	Nederweert-Eind		www.hethulseken.nl