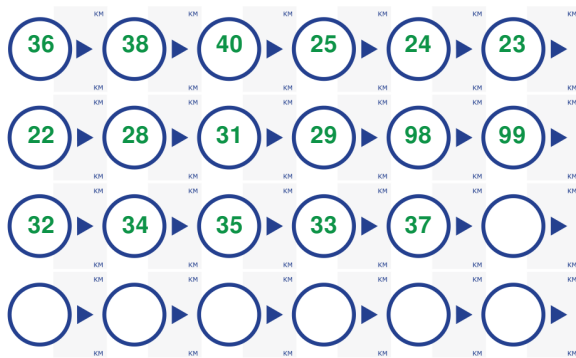


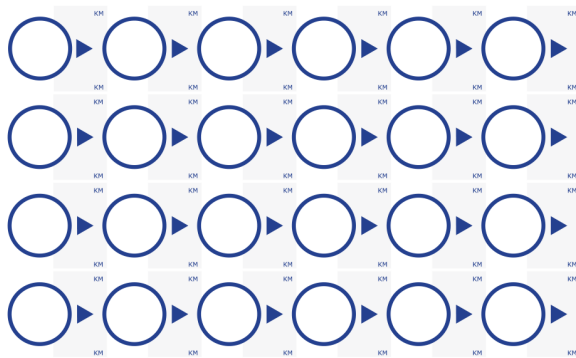
Slibben, schorren, slikken fietsroute



37.0 km.



Slibben, schorren, slikken fietsroute



37.0 km.



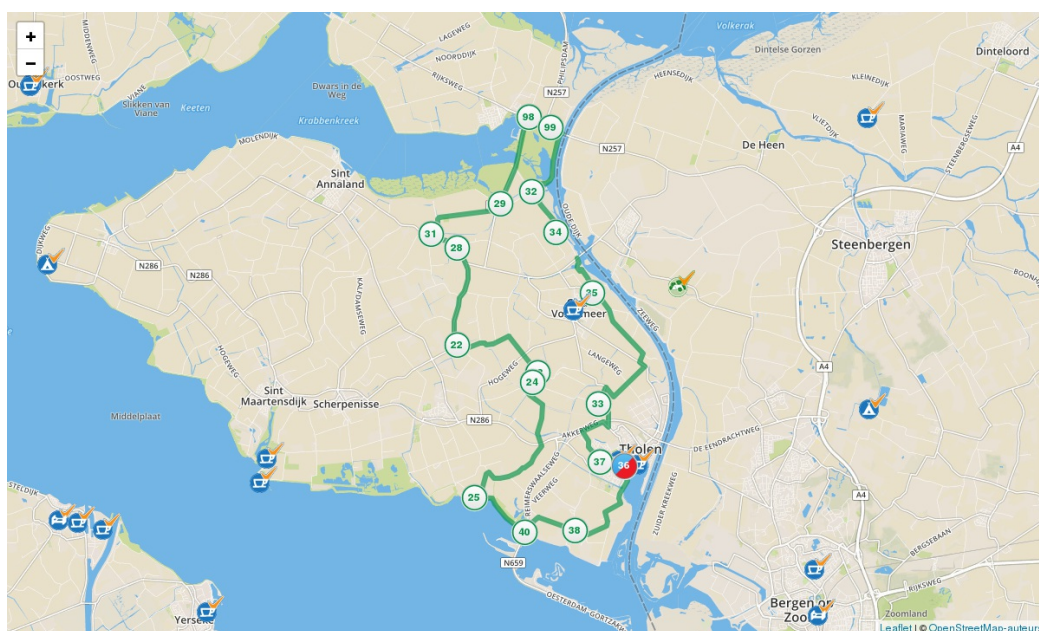
Lengte: 37.0 km

Start- en eindpunt: knooppunt 36 nabij Oudelandsepoort 4691HH Tholen

Slibben, schorren, slikken fietsroute

Een Deltagebied is altijd in beweging. Naast de zeearmen die de provincie Zeeland rijk is, is er ook veel gebied waarvan je denkt: is het nu land of is het water? Het antwoord daarop verschilt van jaar tot jaar en soms van seizoen tot seizoen. Schorren worden doorkleefd door geulen die langzaam alle grond wegspoelen. Een kilometer verderop bezinkt het slib en ontstaat een nieuw stuk Zeeland. Bij Tholen en Sint Philipsland ligt een prachtig gebied vol slibben, schorren, kreken en slikken. Een mooi gebied waar veel trekvogels huizen.

Deze knooppuntenroute is ontwikkeld door Routebureau Zeeland.



Fietsers Welkom! - fietsvriendelijke adressen nabij de route:

	Bowling de Thoolse Burg	Stevinweg 1	Tholen	0166-600226	www.bowlingdethoolsebrug.nl/
	Brasserie Rijk der Vitaminen	Hollaereweg 9	Oud-Vossemeer	0166-794520	www.rijkdervitaminen.com
	Natuurkampeerterrin De Kreek	Moorseweg 1	Nieuw-Vossemeer	0167-503480	www.bijdekreek.nl
	Hotel Restaurant Zeeland	Kaaij 6	Tholen	0166-604297	www.hotelzeeland.nl