


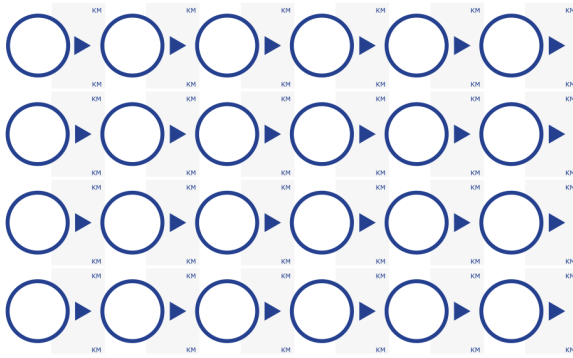
Langs de Lek fietsroute



30.0 km.



Langs de Lek fietsroute



30.0 km.



Lengte: 30.0 km

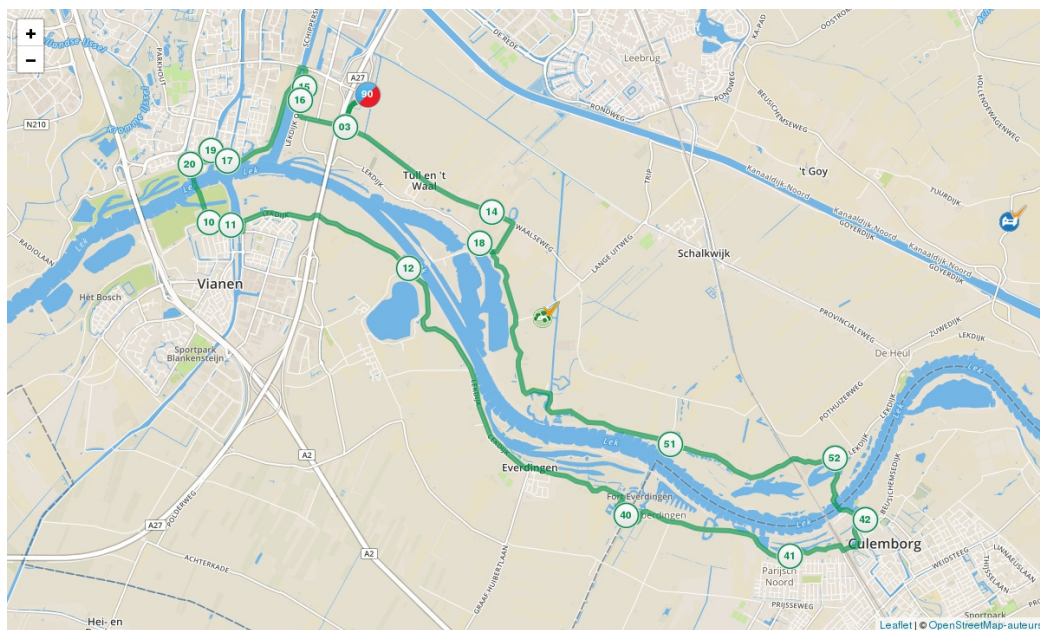
Start- en eindpunt: knooppunt 90 nabij Waterliniedok 7001, 3433NV

Langs de Lek fietsroute

Bij de Waterlinie was water het verdedigingswapen. Als de vijand eraan kwam, konden stroken weiland onder water gezet worden (inundatie). Het land werd daardoor moeilijk begaanbaar. De linie deed dienst van 1815 tot ongeveer 1940. Door hoogteverschillen in het landschap, bijvoorbeeld bij rivieren en dijken, bleven sommige gronden droog en dus bereikbaar. Deze kwetsbare delen van de Waterlinie werden onder schot gehouden vanuit forten. Tijdens de Tweede Wereldoorlog, toen de Duitsers over de onder water gezette gebieden vlogen, bleek dat de linie zijn verdedigingswaarde grotendeels had verloren. Tegenwoordig heeft de Hollandse Waterlinie een nieuwe functie. Het is nu een prachtig gebied, waarin je de geschiedenis volop kunt beleven. Ontdek het zelf!

Let op: De route omvat oversteken van de Lek via de pont bij Vreeswijk (tussen knooppunten 20 en 10) en bij Culemborg (tussen knooppunten 42 en 52) De fiets- en voetgangerspont bij Vreeswijk heeft wisselende vaartijden en is seizoengebonden (zie www.vrevia.nl). De pont van en naar Culemborg vaart het hele jaar.

De route is ontwikkeld door hollandsewaterlinie.nl.



Fietzers Welkom! - fietsvriendelijke adressen nabij de route:

	B&B Koekoeksnest-Nieuwegein	Koekoekslaan 30	Nieuwegein	06-53676644	koekoeksnest-nieuwegein.nl
	De Nachtdijk	Nachtdijk 1	Cothen	0306351369	www.denachtdijk.nl
	B&B Kunnemanshoeve	De Malapertweg 21	Nieuwegein	06-55568043	www.kunnemanshoeve.nl
	Hajé restaurant Nieuwegein	Waterliniedok 1	Nieuwegein	0885230011	www.haje.nu/restaurant-nieuwegein/
	Natuurkampeerterein Fort WKU	Lange Uitweg 42	Tull en 't Waal	030-6342199	www.werkaandekorteweg.nl