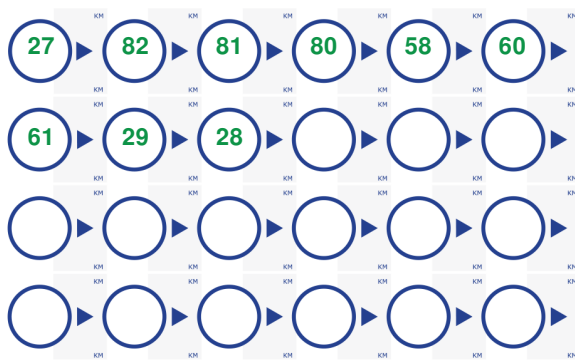


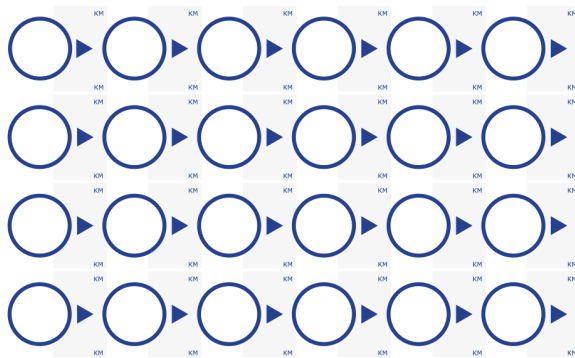
Haring- en Hennep fietsroute



23.8 km.



Haring- en Hennep fietsroute



23.8 km.

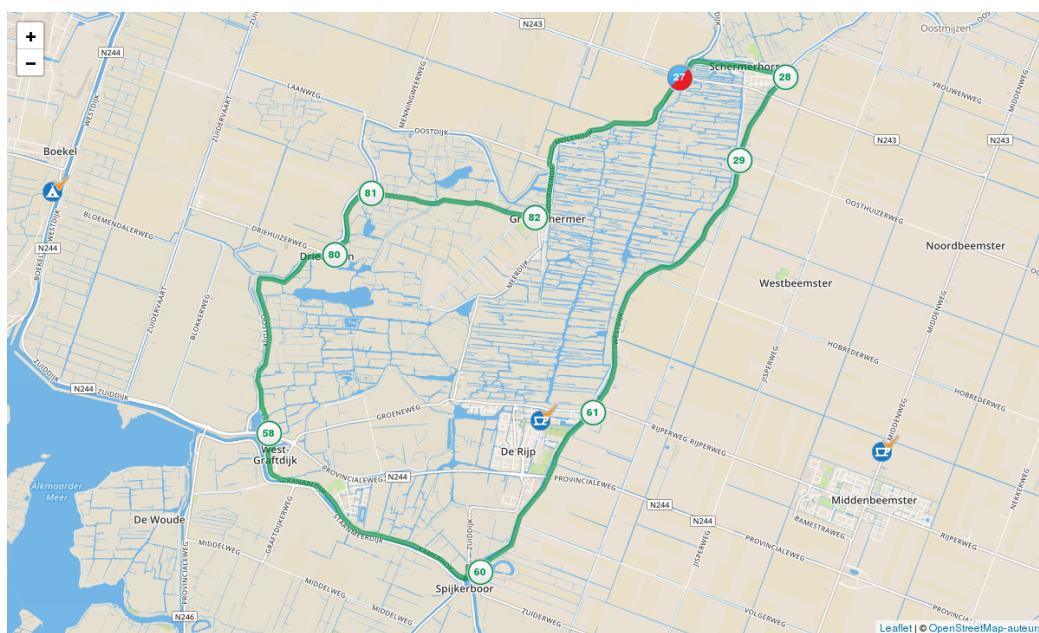


Lengte: 23.8 km

Start- en eindpunt: knooppunt 27
nabij Noordervaart 1636VJ Schermerhorn

Haring- en Hennep fietsroute

Onderweg krijg je een fraai beeld van hoe hier werd gewerkt, gewoond, bedijkt en ontgonnen. De route hier start bij knooppunt 27, maar je kunt natuurlijk overal 'instappen'. Tekst- en beeldpanelen langs de route (in alle dorpen) geven verdere informatie. De panelen zijn voorzien van aparte, korte teksten die ook kinderen zeer zullen aanspreken. Onderweg zijn er op diverse locaties kleine exposities ingericht - meestal begeleid door een aantrekkelijke audiovisuele presentatie - in bijzondere monumenten zoals de Grote Kerk van Schermerhorn, de Noordeinder Vermaning en in De Rijp: Het Walhuis, de Waag (Raadhuis), Hervormde Kerk en Museum In 't Houten Huys. De route is aangeboden door landvanleeghwater.nl.



Fietsers Welkom! - fietsvriendelijke adressen nabij de route:



Beemster eetkamer

Middenweg 142

Middenbeemster

0299683569

beemstereetkamer.nl



Eetcafé De Walvis

Jan Boonplein 6

De Rijp

0299671992

lunchroomdewalvis.nl