

Lengte: 390.8 km

Start- en eindpunt: knooppunt 76
nabij Westersingel 5, 4611HR Bergen op Zoom

Natuurkampeerroute Zeeland Zuid-Hollandse Eilanden

Deze route voert langs zes Natuurkampeerterreinen. Omdat iedereen een andere afstand per dag fietst, is niet gekozen om dagetappes aan te geven, maar om een route langs alle Natuurkampeerterreinen in Zeeland en de Zuid-Hollandse eilanden uit te stippelen. Er zit ook een terrein in Noord-Brabant bij, dat mooi in het rondje paste. Je kunt zelf bepalen op welk Natuurkampeerterrein je wilt overnachten. Let op: omdat er in deze provincie relatief weinig Natuurkampeerterreinen liggen, zijn sommige afstanden langer dan bij andere Natuurkampeerroutes. Dit geldt vooral voor het traject tussen De Kersenggaard in Zuidland en Het Veerse Gat in Veere en het traject tussen De Blikken in Groede en het treinstation in Bergen op Zoom (in het voor- en naseizoen).

Kies de juiste versie!

Er zijn twee versies van deze route: een (kortere) zomerversie (tussen 9 juli en 30 augustus) en deze langere versie voor buiten deze periode, voor wanneer de veerpont tussen Perkpolder en Hansweert (Kruiningen) niet vaart. In dat laatste geval maak je een rondje door Zeeuws-Vlaanderen en ga je met dezelfde veerboot terug naar Zuid-Beveland. Er zijn helaas weinig andere (geschikte) alternatieven! Klik hier om naar andere route te gaan.

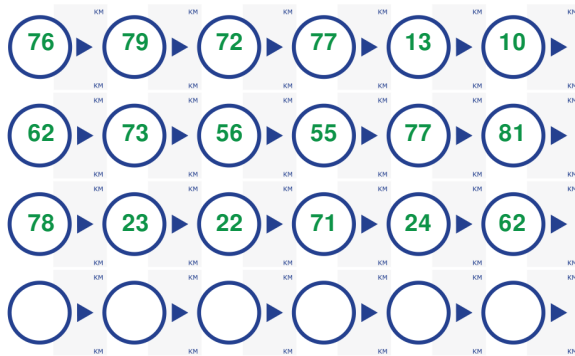
Veerpontjes

In deze route moet je meerdere malen met een veerpont een water oversteken. Controleer voor je gaat fietsen op welke tijden deze veerpontjes varen. Soms varen ze zeer beperkt! In de routebeschrijving is bij elke veerpont opgenomen waar je de tijden kunt controleren.

Download de routefolder voor deze informatie, en voor extra instructies, zoals een routebeschrijving vanaf de knooppunten naar de Natuurkampeerterreinen toe.

Neem altijd extra kaartmateriaal mee ter oriëntatie (bijvoorbeeld de Basiskaart netwerk LF-routes) en natuurlijk de Natuurkampeerkaart voor het overnachten op de Natuurkampeerterreinen. Lees hier meer over de Natuurkampeerkaart. Deze route is ontwikkeld door Stichting De Groene Koepel (voorheen Stichting Natuurkampeerterreinen).

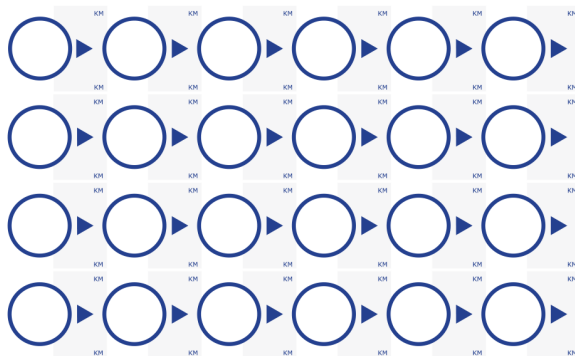
Natuurkampeerroute Zeeland Zuid-Hollandse Eilanden



390.8 km.




Natuurkampeerroute Zeeland Zuid-Hollandse Eilanden



390.8 km.



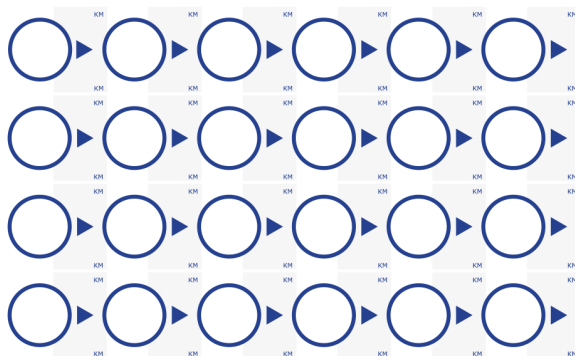
Natuurkampeerroute Zeeland Zuid-Hollandse Eilanden



390.8 km.



Natuurkampeerroute Zeeland Zuid-Hollandse Eilanden

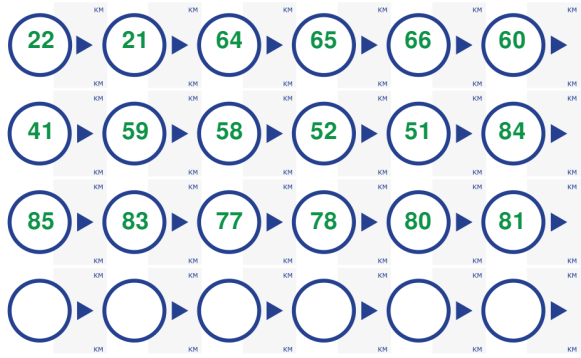


390.8 km.





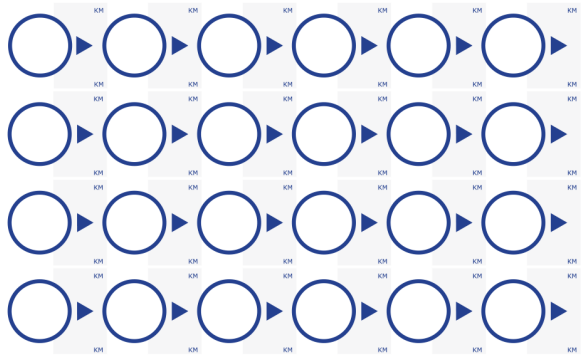
Natuurkampeerroute Zeeland Zuid-Hollandse Eilander



390.8 km.



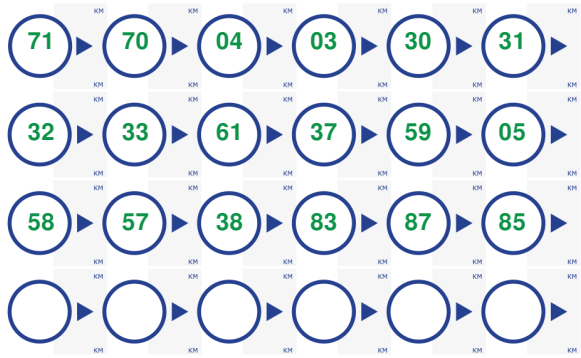
Natuurkampeerroute Zeeland Zuid-Hollandse Eilander



390.8 km.



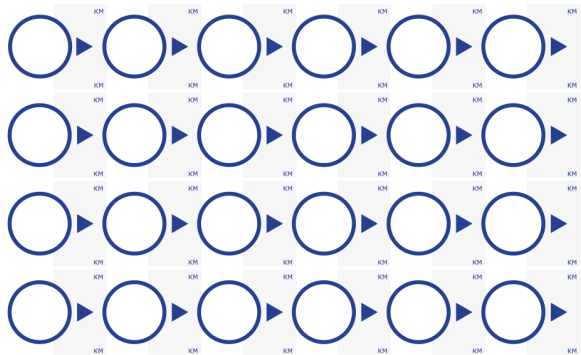
Natuurkampeerroute Zeeland Zuid-Hollandse Eilander



390.8 km.



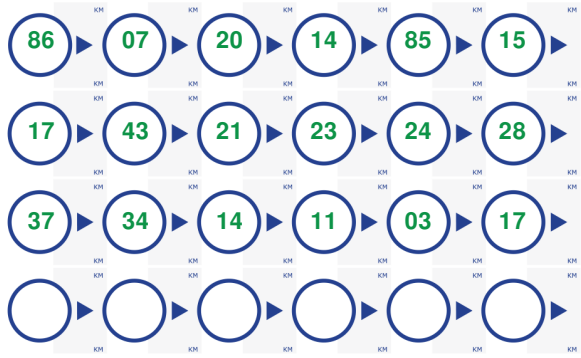
Natuurkampeerroute Zeeland Zuid-Hollandse Eilander



390.8 km.



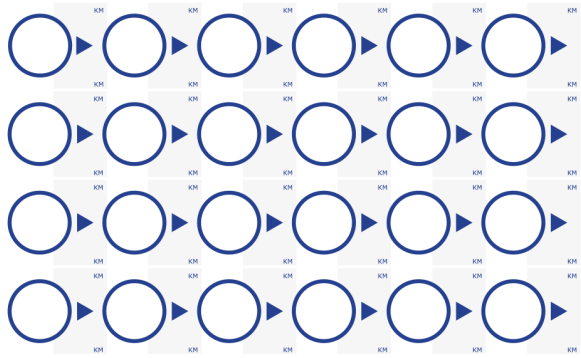
Natuurkampeerroute Zeeland Zuid-Hollandse Eilander



390.8 km.



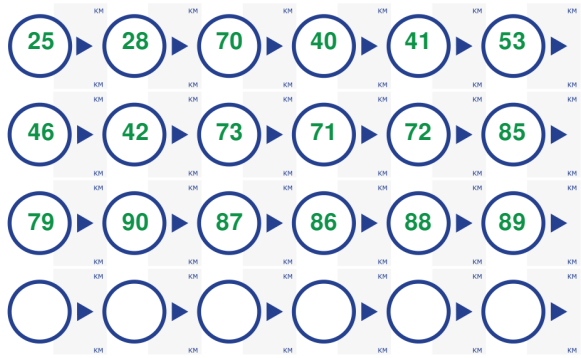
Natuurkampeerroute Zeeland Zuid-Hollandse Eilander



390.8 km.



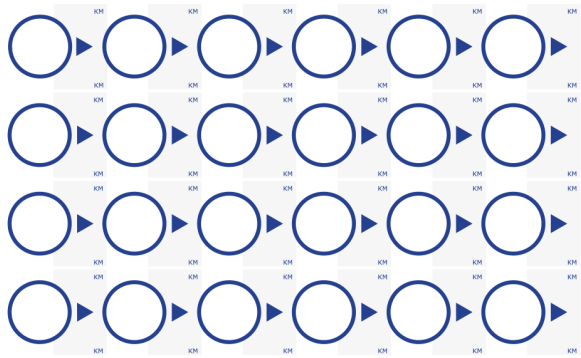
Natuurkampeerroute Zeeland Zuid-Hollandse Eilander



390.8 km.



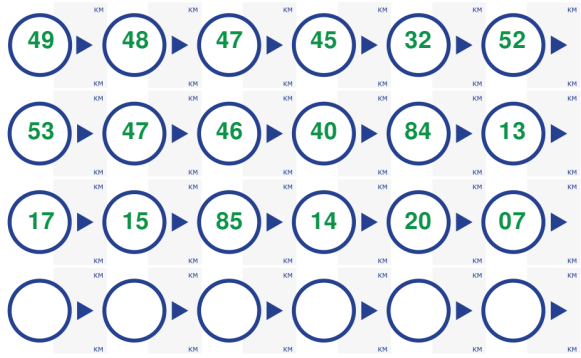
Natuurkampeerroute Zeeland Zuid-Hollandse Eilander



390.8 km.



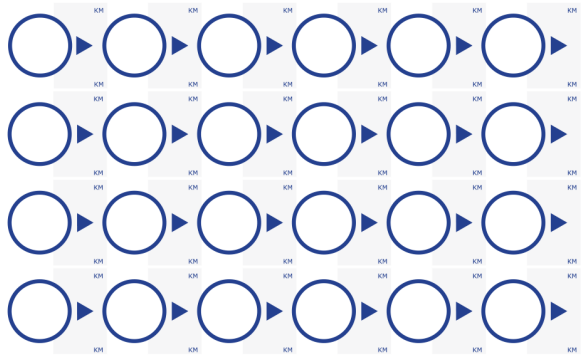
Natuurkampeerroute Zeeland Zuid-Hollandse Eilander



390.8 km.



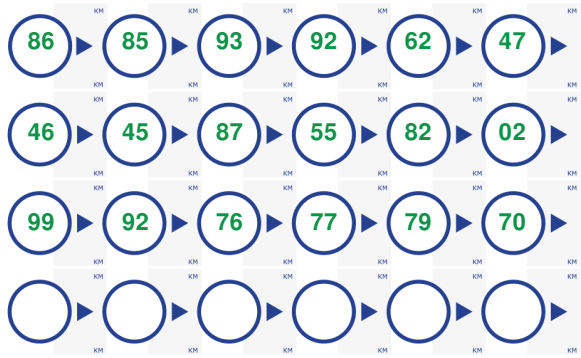
Natuurkampeerroute Zeeland Zuid-Hollandse Eilander



390.8 km.



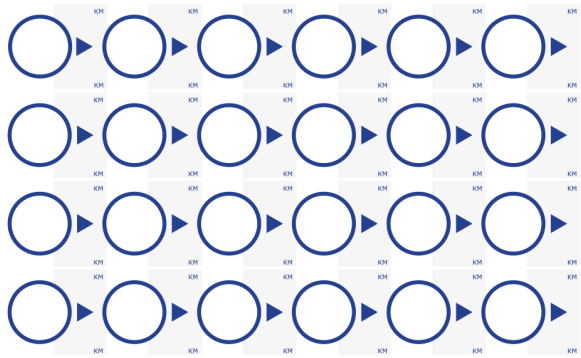
Natuurkampeerroute Zeeland Zuid-Hollandse Eilander



390.8 km.



Natuurkampeerroute Zeeland Zuid-Hollandse Eilander

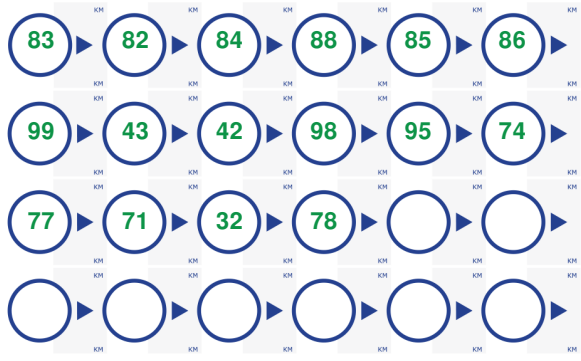


390.8 km.





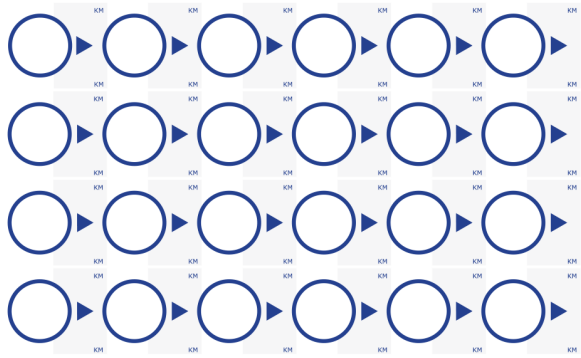
Natuurkampeerroute Zeeland Zuid-Hollandse Eilanden



390.8 km.



Natuurkampeerroute Zeeland Zuid-Hollandse Eilanden



390.8 km.

