

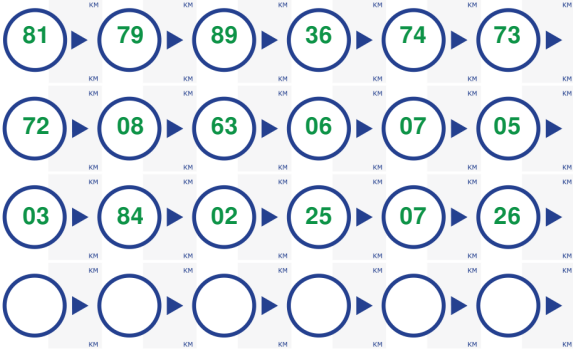
Lengte: 87.6 km

Start- en eindpunt: knooppunt 81
 nabij IJsselstraat 3401 CV IJsselstein


Fietsroute Rondom de Domstad

Een lange route met veel knooppunten, maar de moeite waard voor een grote dagtocht. Waar je ook fietst, de 112 meter hoge Domtoren blijft zichtbaar! Je passeert onderweg veel statige buitens en andere fotogenieke plekjes langs de Vecht. Maar ook het Hollandse weidegebied, de Loosdrechtse Plassen en het kleinschalige landschap van het Kromme Rijngebied zitten in deze route. Vanzelfsprekend is de route ook op andere plekken dan het hier aangegeven knooppunt 81 in IJsselstein op te pikken.

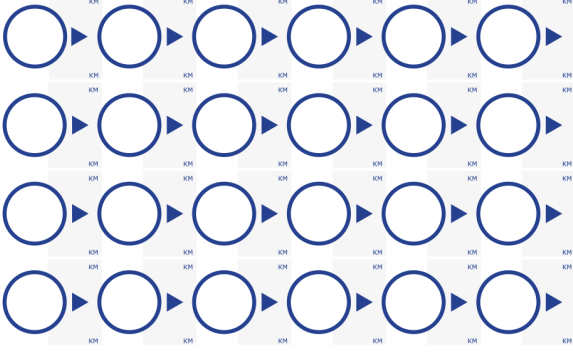
Fietsroute Rondom de Domstad




87.6 km.



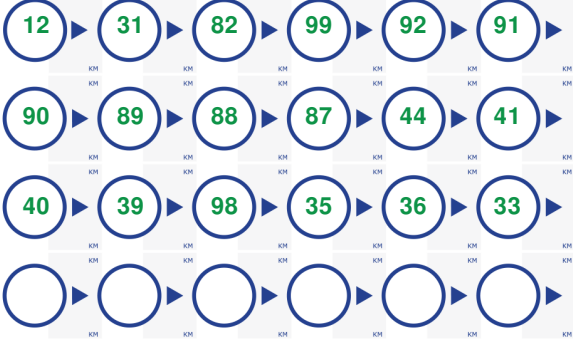
Fietsroute Rondom de Domstad




87.6 km.



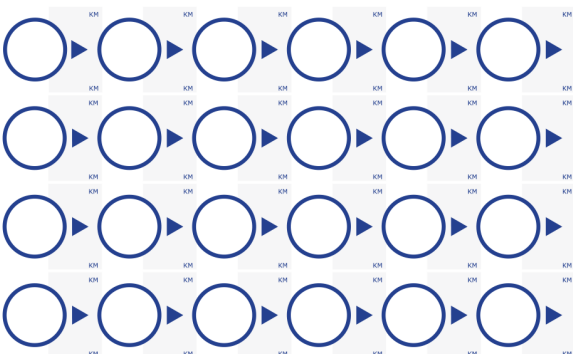
Fietsroute Rondom de Domstad




87.6 km.



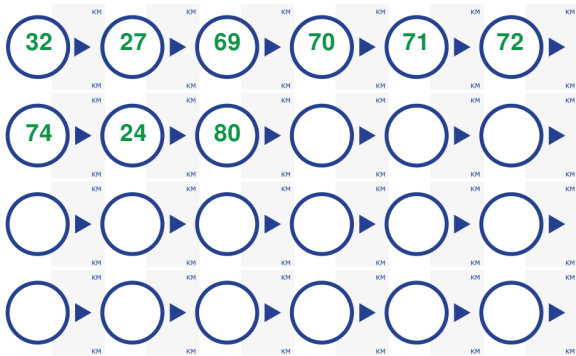
Fietsroute Rondom de Domstad



87.6 km.



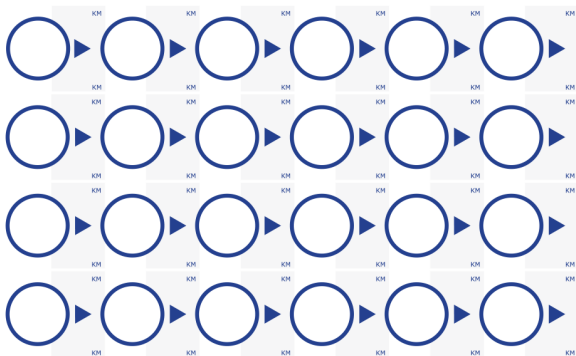
Fietsroute Rondom de Domstad



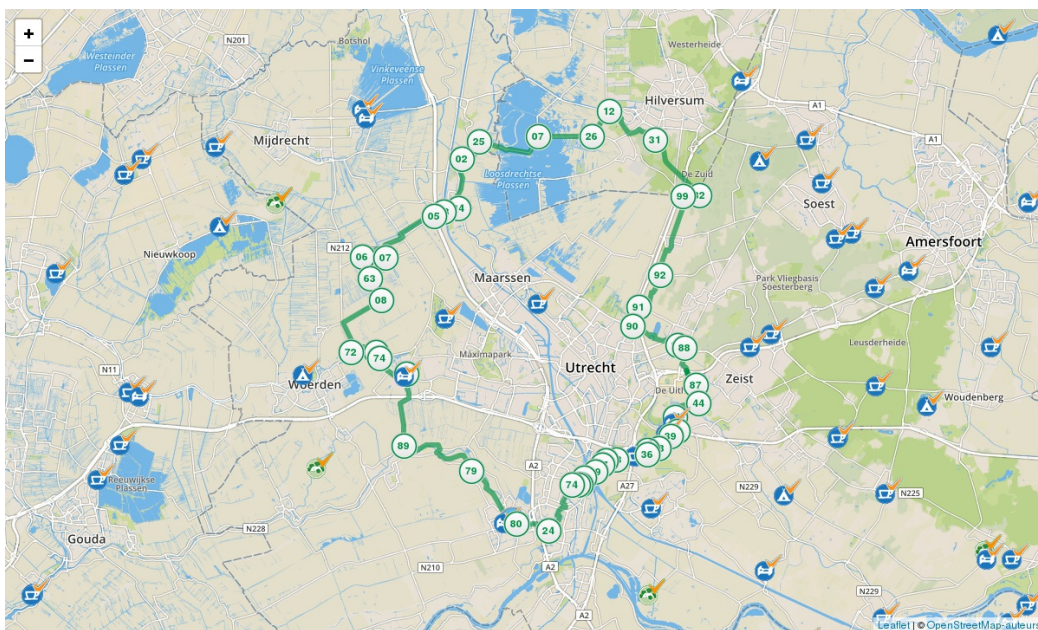
87.6 km.



Fietsroute Rondom de Domstad



87.6 km.



Fietzers Welkom! - fietsvriendelijke adressen nabij de route:

	Grand cafe Tante Fie	Fortweg 13	Houten	0306371325	www.zilfiashoeve.nl
	Restaurant Vroeg	Achterdijk 1	Bunnik	030-8201010	www.vroeg.nl
	Hotel Epping	Utrechtsestraat 44	IJsselstein	030-6883114	www.hotelepping.nl
	Stayokay Utrecht-Bunnik	Rhijnauwenselaan 14	Bunnik	+31 (0)30 65 61 277	www.stayokay.com
	camping Batenstein	van Helvoortlaan 36	Woerden	0348-421320	www.camping-batenstein.nl