

Lengte: 36.0 km

Start- en eindpunt: knooppunt 42
 nabij Nieuwstraat 29A, 4374BC Zoutelande

Fietsroute Sporen van de oorlog

Tijdens de Tweede Wereldoorlog veranderde Walcheren in een onneembare vesting. De bezetter had zich stevig ingenesteld, achter een linie van zwaar gewapend beton, tankgrachten en wegversperringen. Voor de bevrijding betaalde Walcheren een hoge prijs: een regen van bommen daalde neer op de dijken. De zee kreeg vrij spel. Het eiland kwam niet zonder littekens uit de strijd. Deze route brengt je langs dorpen als Zoutelande, Westkapelle en Valkenisse.

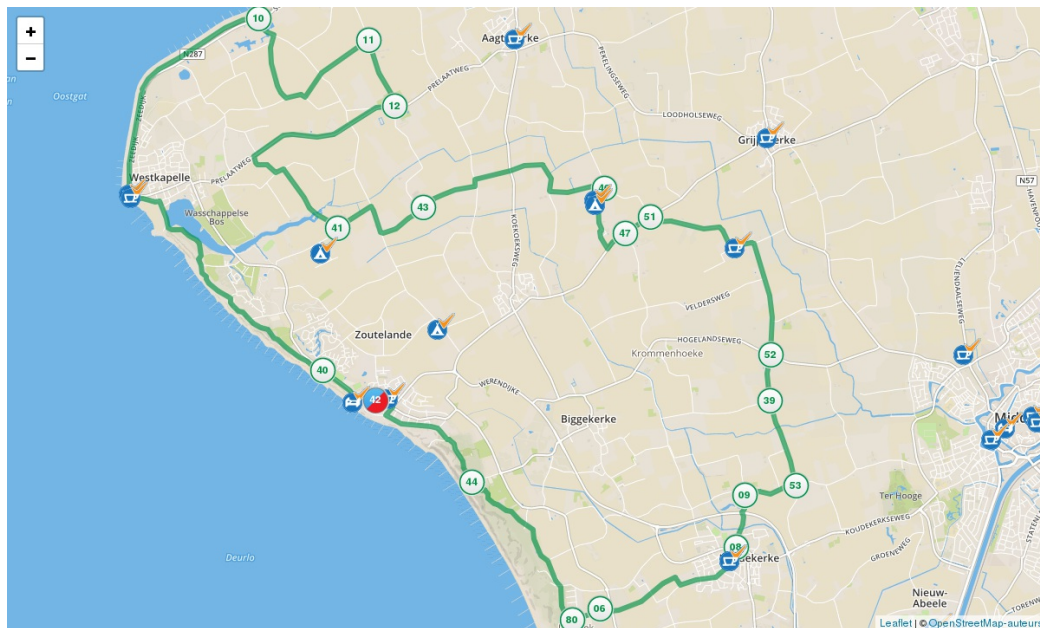
Deze knooppuntenroute is ontwikkeld door Routebureau Zeeland en is opgenomen in het boekje 'Fietsen door het Nationaal Landschap Zuidwest Zeeland', verkrijgbaar via www.zeelandshop.com.

Fietsroute Sporen van de oorlog



36.0 km.

Fietsroute Sporen van de oorlog

36.0 km.



Fietzers Welkom! - fietsvriendelijke adressen nabij de route:

	Zeeuws Genot	Dorpsplein 39	Koudekerke	06-20413412	www.hetzeeuwsgenot.nl
	Intratuin Koudekerke	Galgeweg 5	Koudekerke	0118-554406	www.intratuin.nl/koudekerke
	Jazz Eetcafé Desafinado	Koorkerkstraat 1	Middelburg	0118-640767	www.desafinado.nl
	Restaurant Waterfront	Boulevard Blankert 108	Vlissingen		www.hoteltruida.nl/
	Restaurant Kodde	Burg. Bosselaarstraat 14	Aagtekerke	0118-581635	www.hotelkodde.nl