

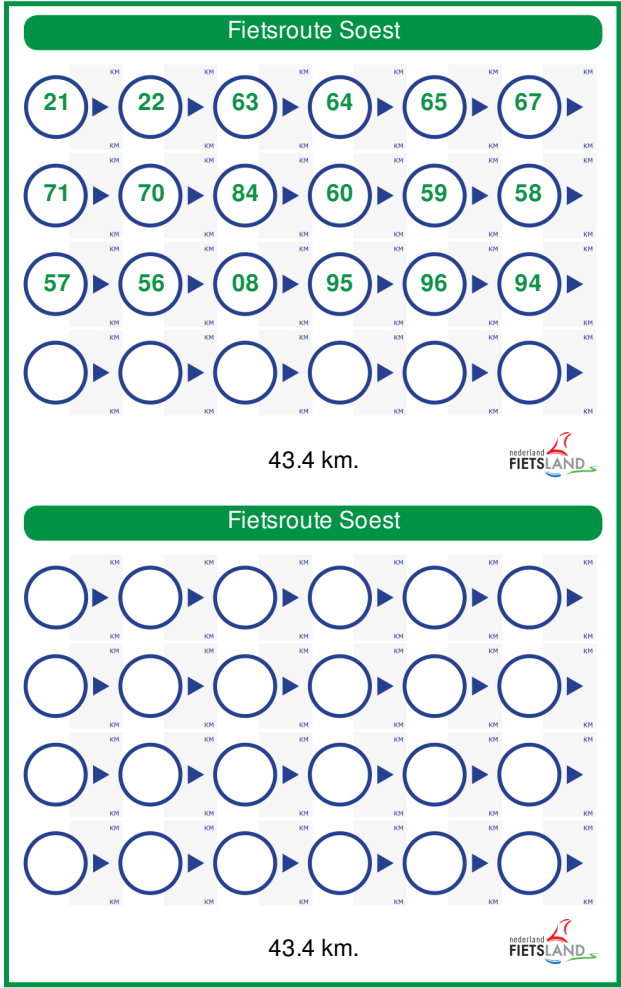
Lengte: 43.4 km

Start- en eindpunt: knooppunt 21
nabij Amsterdamsestraatweg 3741HC Baarn

Fietsroute Soest

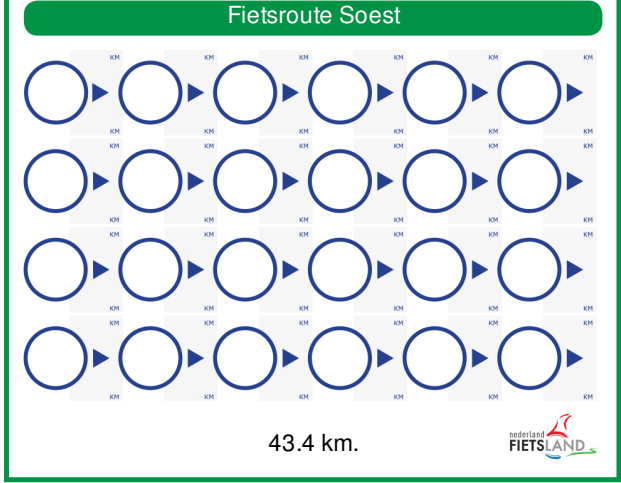
Rondom Lage Vuursche is het vooral bos dat je ziet. Vroeger was hier vooral heide maar rond 1930 zijn veel van deze heidevelden door de overheid gekocht en bebost in het kader van de werkverschaffing. Deze bossen kun je herkennen aan de rechthoekige percelen en de kaarsrechte bospaden. Gelukkig bleven elementen van de vroegere landgoederen, zoals beukenlanen, vijvers en landhuizen met tuinen gespaard.

Fietsroute Soest



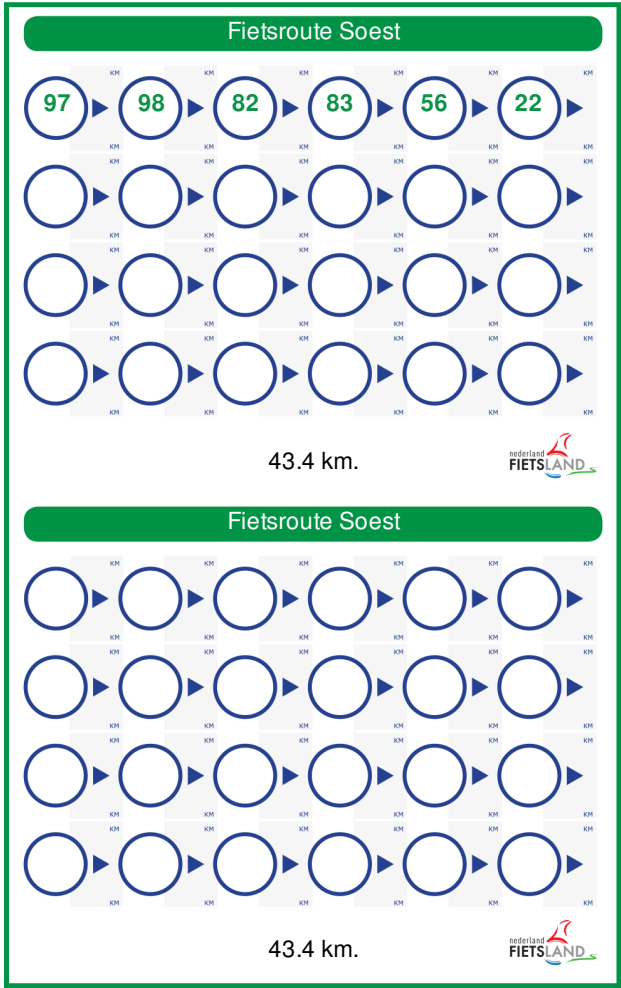
43.4 km.

Fietsroute Soest



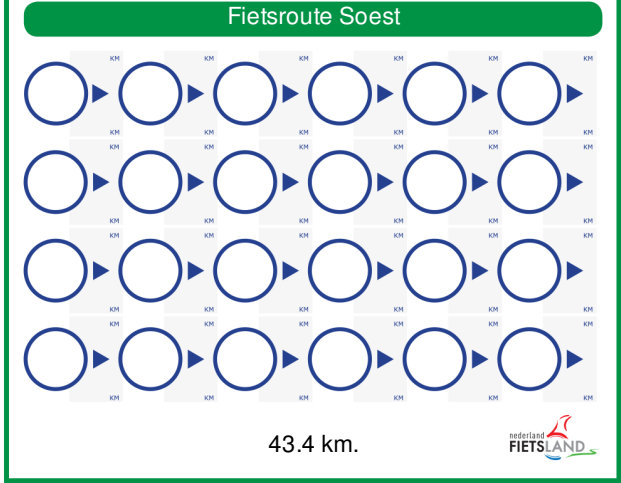
43.4 km.

Fietsroute Soest

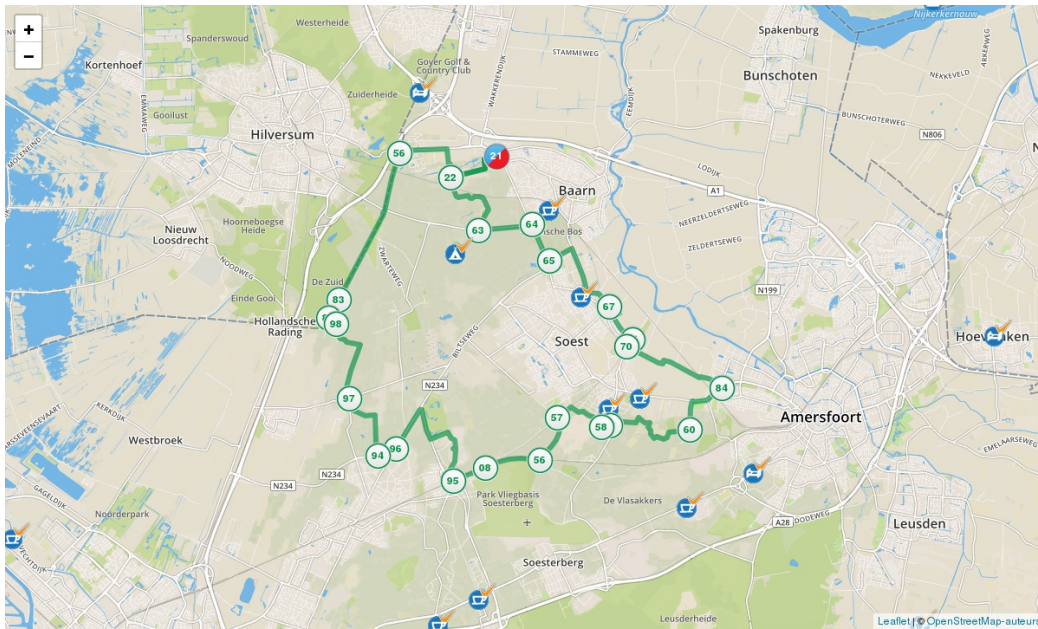


43.4 km.

Fietsroute Soest



43.4 km.



Fietsers Welkom! - fietsvriendelijke adressen nabij de route:

	Restaurant de Korte Duinen	Birkstraat 108	Soest	035-6013720	www.dekorteduinen.nl
	Eetvilla van den Brink	Soesterbergsestraat 122	Soest		www.eetvilla.nl
	Café de Egelantier	Dolderseweg 146	Den Dolder	0302280113	cafe-egelantier.nl/
	Eethuys-Cafe "De Generaal"	Luitenant Generaal van Heutszlaan 5	Baarn	035-5421784	www.degeneraal.nl
	Regardz Berghotel Amersfoort	Utrechtseweg 225	Amersfoort		www.berghotelamersfoort.nl