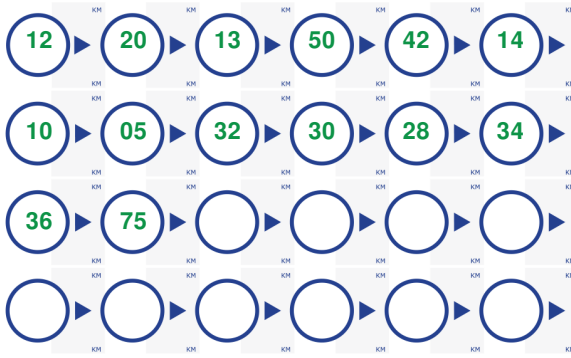


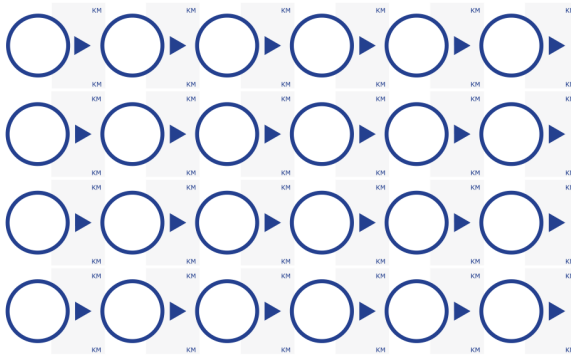
### Rottige Meenthe en Weerribben fietsroute



36.0 km.



### Rottige Meenthe en Weerribben fietsroute



36.0 km.

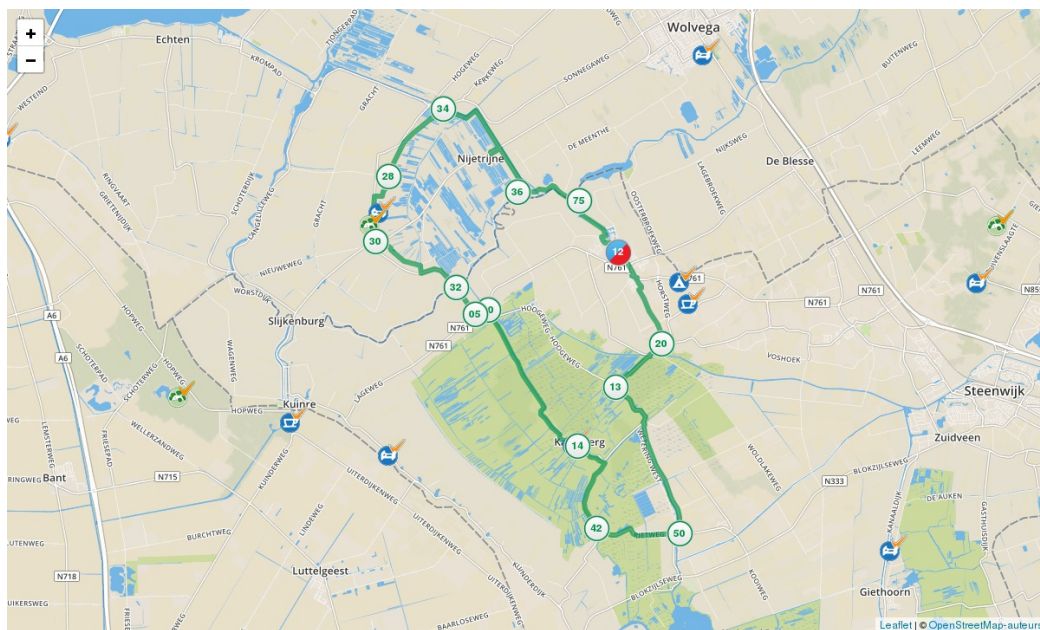


**Lengte:** 36.0 km



**Start- en eindpunt:** knooppunt 12  
nabij Marktplein 8375AN Oldemarkt

### Rottige Meenthe en Weerribben fietsroute

De Rottige Meenthe is in de 19e eeuw en 20e eeuw ontstaan door turfwinning. De naam betekent waarschijnlijk 'slechte gemeenschappelijke weide'. Nationaal Park De Weerribben is een van de fraaiste 'wetlands' van Europa. Onderweg kom je langs de dorpen Ossenzijl, Kalenberg en Oldemarkt. Steek het water over met een zelfbedieningspontje en rust uit op een terras aan het water. Picknicken langs de Wetering kan ook. Waar wacht je nog op? De route is ontwikkeld door regio Weerribben Wieden.



## Fietsers Welkom! - fietsvriendelijke adressen nabij de route:

	Natuurkampeerterein de Landerij	Grindweg 155	Scherpenzeel	0527-261899	<a href="http://www.groepen.com">www.groepen.com</a>
	Binnenhof Paasloo	Binnenweg 12	Paasloo	0561-452992	<a href="http://www.binnenhofpaasloo.nl">www.binnenhofpaasloo.nl</a>
	Aan het Voetpad	Voetpad 71	Scherpenzeel(frl)	0561481418	<a href="http://www.aanhetvoetpad.nl">www.aanhetvoetpad.nl</a>
	Het Rietershuijs	Kalenbergerpad 7	Kalenberg		<a href="http://www.hetrietershuijs.nl">www.hetrietershuijs.nl</a>
	B&B De 2 Witte Katers	Hammerdijk 15	Blankenham	06-23415456	<a href="http://www.bedandbreakfast2wittekaters.nl">www.bedandbreakfast2wittekaters.nl</a>