

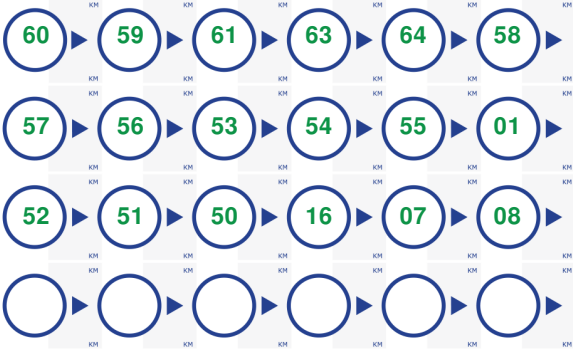
Lengte: 48.3 km

Start- en eindpunt: knooppunt 60
nabij Parallelweg 6922NW Duiven


Fietsroute Rondje Liemers

Bij deze route met afwisselend rivier- en weidelandschap kom je onder meer langs het Horsterpark in Duiven, Natuurgebied de Nevelhorst en Recreatiegebied Rhederlaag. Recreatieoord de Panoven in Zevenaar is een goed bewaard industrieel erfgoed uit 1860, waar je de kans krijgt het oude baksteen- en dakpanambacht te herbeleven. De oven is met behoud van historie omgetoverd tot een museum dat sterk tot de verbeelding spreekt.

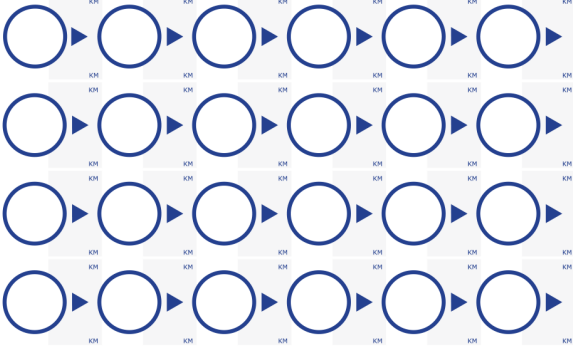
Fietsroute Rondje Liemers




48.3 km.



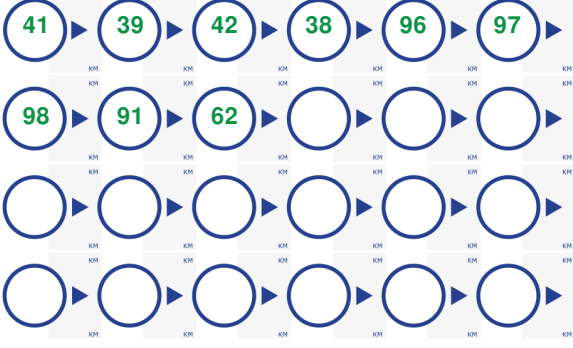
Fietsroute Rondje Liemers




48.3 km.



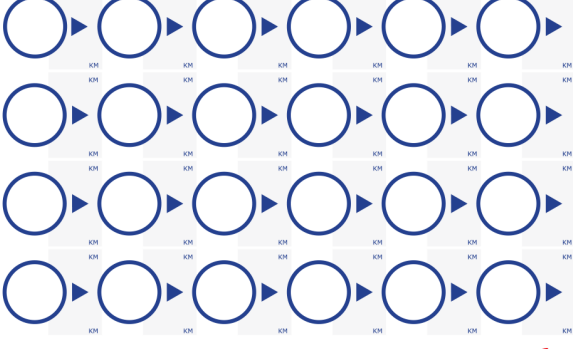
Fietsroute Rondje Liemers




48.3 km.

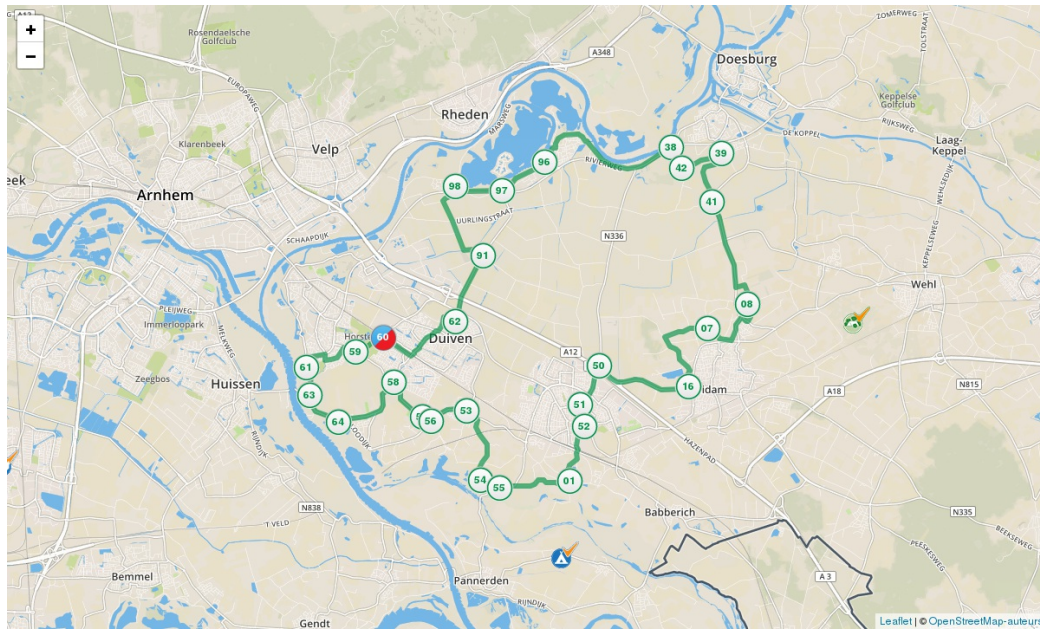


Fietsroute Rondje Liemers



48.3 km.





Fietsers Welkom! - fietsvriendelijke adressen nabij de route:

	Gastenverblijf B&B Naderhuisen	IJsseldijk 36	Westervoort0630674727	www.instagram.com/gastenverblijfnaderhuisen/?hl=nl
	Natuurkampeerterrein Landgoed Het Jagershuis	Loilseweg 3	Wehl	0314-680990 www.campinghetjagershuis.nl
	Camping "De Rijnstrangen"	Beuningsestraat 4Aerd		0316-371941 www.derijnstrangen.nl