

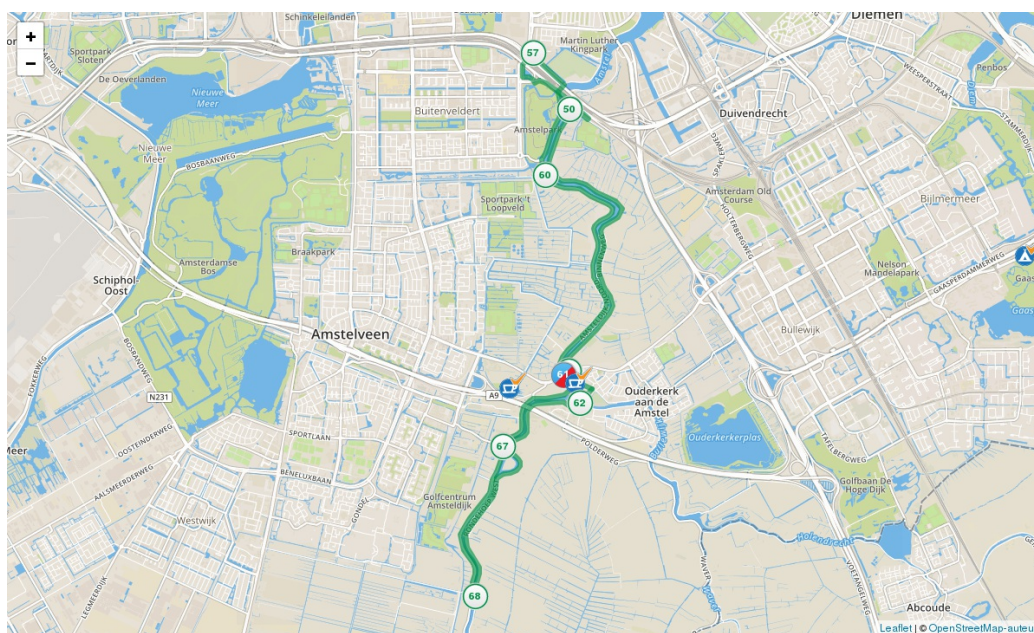
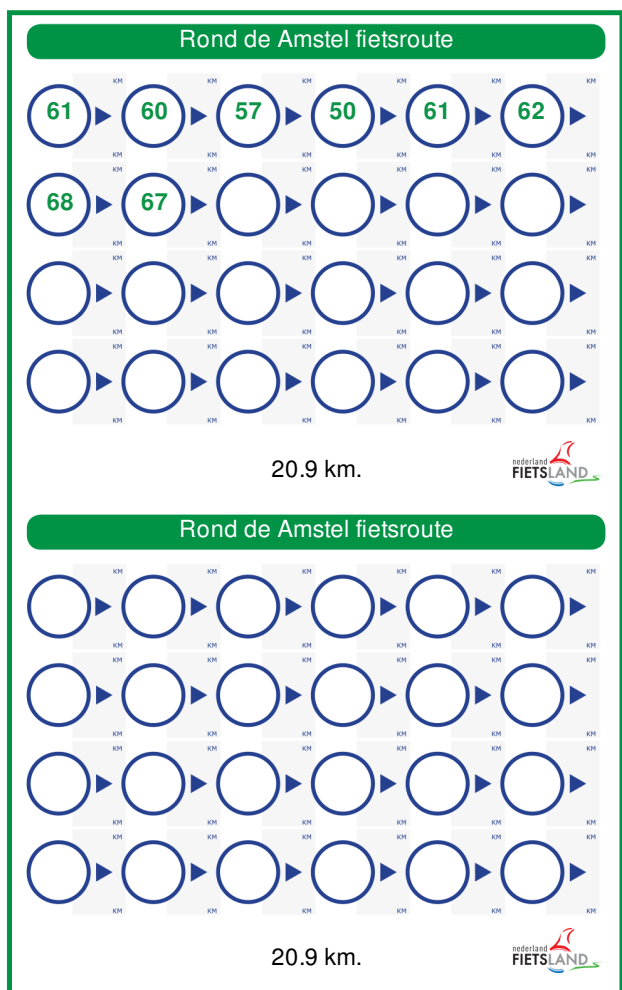
**Lengte:** 20.9 km

**Start- en eindpunt:** knooppunt 61  
nabij Amsteldijk Noord 1191AC Amstelveen



**Rond de Amstel fietsroute**

De dicht bij deze route gelegen Ouderkerkerplas is in de jaren '60 van de vorige eeuw door zandwinning ontstaan. Vanwege de diepte vriest de plas vrijwel nooit dicht zodat er 's winters duizenden doortrekkende en overwinterende vogels naartoe trekken, vooral smienten.

Je fietst langs heel oude molens; zo dateert de Rieker molen van 1636 en molen De Zwaan van 1638. Aan de Amstelveense zijde van de Amstel ligt het 18e-eeuwse buiten Wester-Amstel. De Rond de Amstelroute start bij fietsknooppunt 61 Oranjebaan.



**Fietsers Welkom! - fietsvriendelijke adressen nabij de route:**

	Hotel Casa 400	Eerste Ringdijkstraat 4	Amsterdam	020-6651171	<a href="http://www.hotelcasa400.nl">www.hotelcasa400.nl</a>
	Elsenhove Horeca	Bankrasweg 1	Amstelveen	020-4724789	<a href="http://www.Elsenhove-Horeca.nl">www.Elsenhove-Horeca.nl</a>