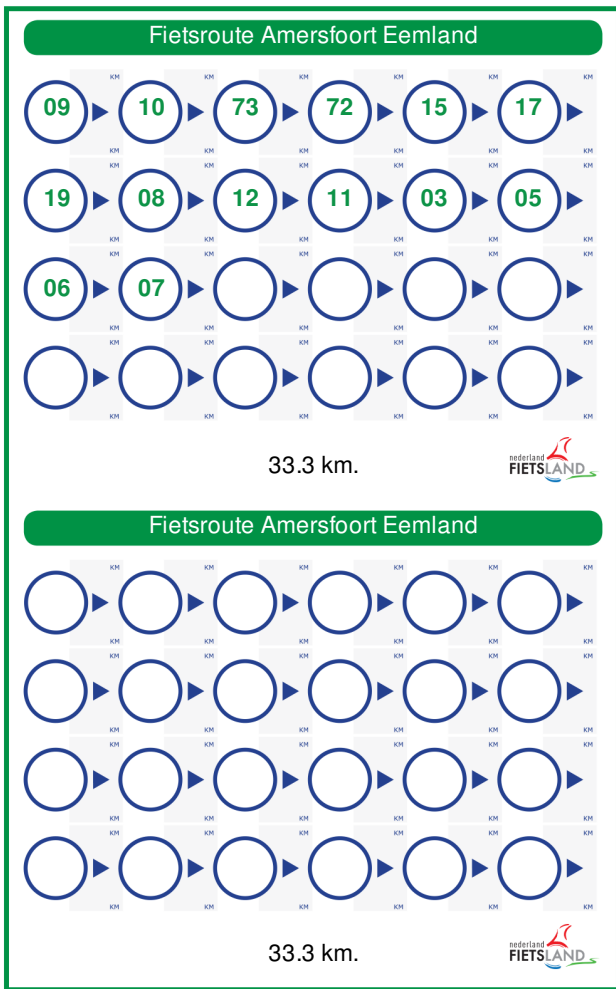


Lengte: 33.3 km




Start- en eindpunt: knooppunt 09
nabij Het Masker 198-3, 3823GW Amersfoort

Fietsroute Amersfoort Eemland

Deze afwisselende, circa 33 km lange route zit vol met architectuur, polders en water. De route start in de Amersfoortse wijk Kattenbroek - bekend van de bijzondere huizenbouw. Je fietst via park Schothorst en het dorpje Hoogland richting de polders. Daar volg je een tijdje de slingerende Eem richting Baarn. De route voert verder naar het Eemmeer. Je fietst dwars door vissersdorp Bunschoten-Spakenburg. Hier zijn diverse leuke uitspanningen voor een (koffie)stop. Je vervolgt je tocht weer zuidwaarts, terug naar Amersfoort. Natuurlijk is starten bij een ander (knoop)punt dan in Kattenbroek ook prima mogelijk!



Fietsers Welkom! - fietsvriendelijke adressen nabij de route:

	B&B Vúr de Diek	Westdijk 38	Bunschoten Spakenburg	06-50648435	www.vurdediek.nl
	Restaurant de Korte Duinen	Birkstraat 108	Soest	035-6013720	www.dekorteduinen.nl
	Eetvilla van den Brink	Soesterbergsestraat 122	Soest		www.eetvilla.nl
	Eethuys-Cafe "De Generaal"	Luitenant Generaal van Heutszlaan 5	Baarn	035-5421784	www.degeneraal.nl