

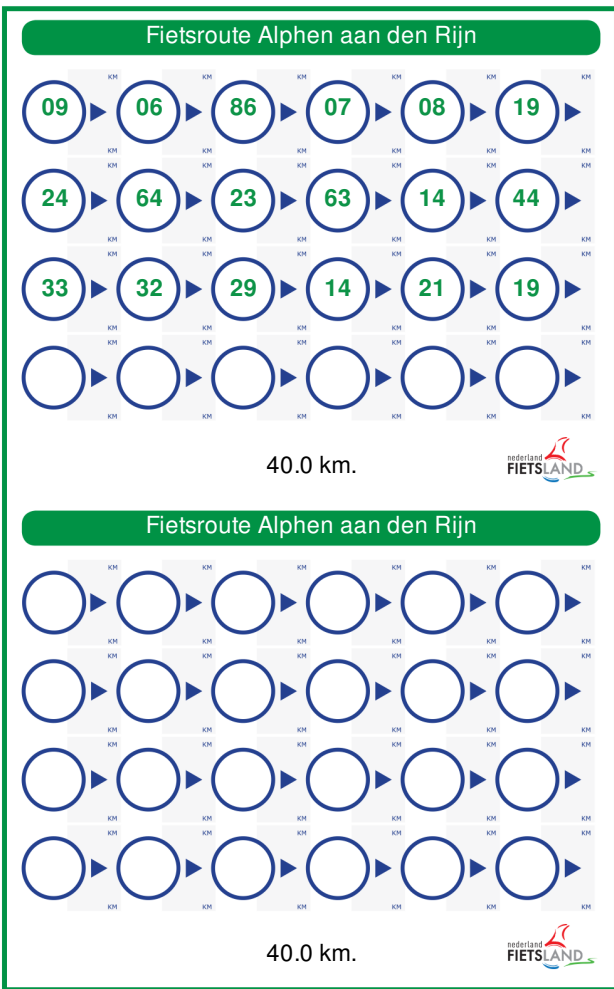
Lengte: 40.0 km

Start- en eindpunt: knooppunt 09
nabij Prins Bernhardlaan 25, 2404NB

Fietsroute Alphen aan den Rijn

Deze circa 40 km lange fietstocht voert je door de polders ten noorden van Alphen aan den Rijn. Onderweg fiets je langs het Braassemermeer en de Langeraarse Plassen. Je doet ook Roelofarendsveen en Rijsaterwoude aan. Je kunt jezelf bij Pannenkoekenboerderij De Schaapskooi (nabij knooppunt 20) trakteren op een heerlijke pannenkoek.

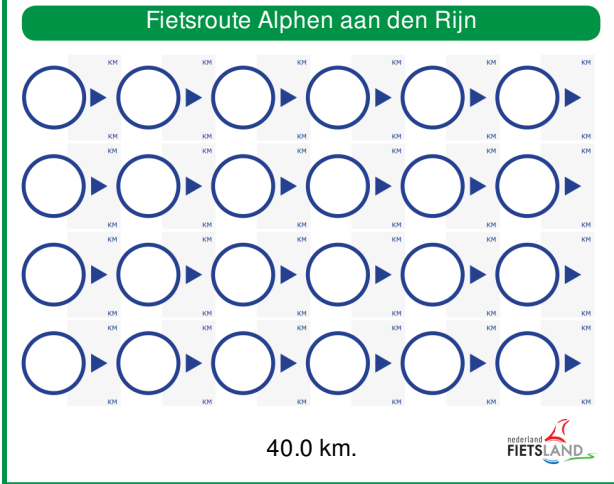
Fietsroute Alphen aan den Rijn



40.0 km.

nederland FIETSLAND

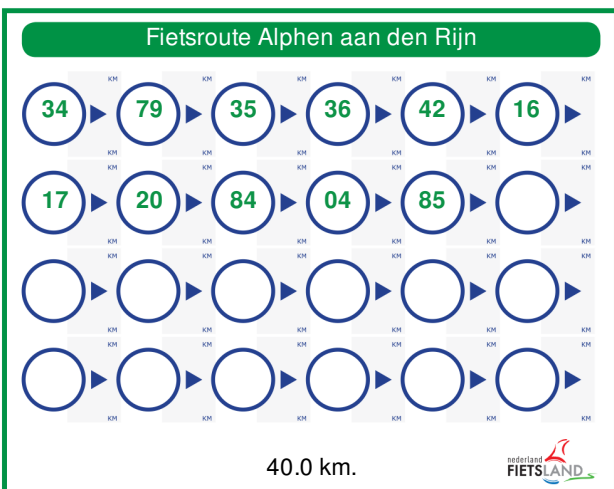
Fietsroute Alphen aan den Rijn



40.0 km.

nederland FIETSLAND

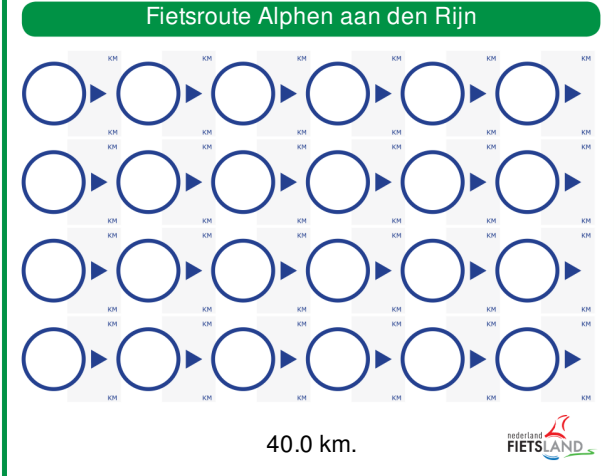
Fietsroute Alphen aan den Rijn



40.0 km.

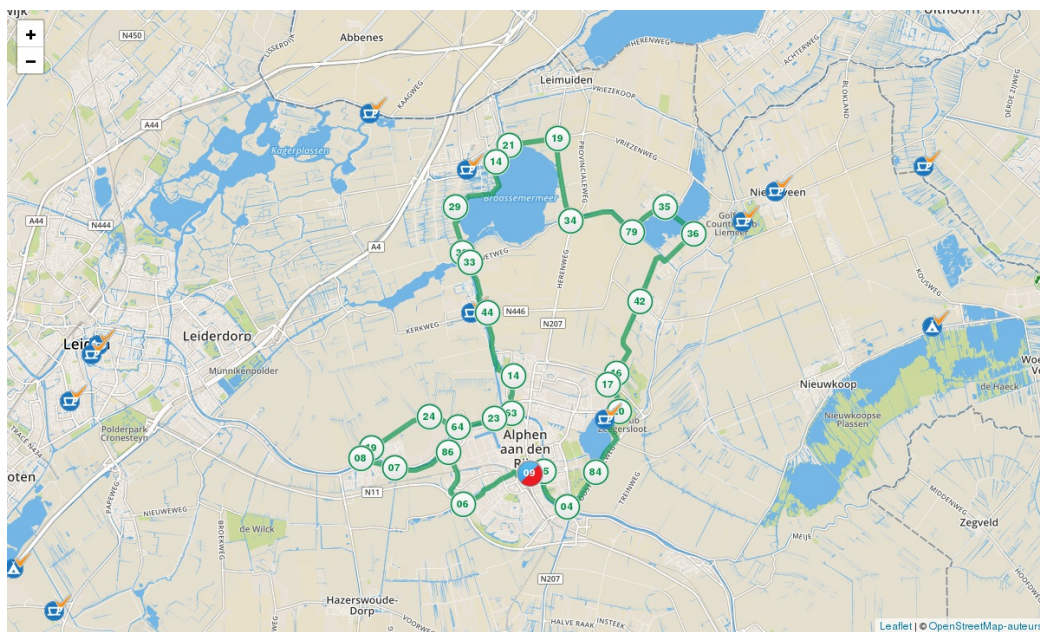
nederland FIETSLAND

Fietsroute Alphen aan den Rijn



40.0 km.

nederland FIETSLAND



Fietsers Welkom! - fietsvriendelijke adressen nabij de route:

- 

Camping Polderflora
- Rietveldsepad 4
- Alphen aan den Rijn 0614553893 polderflora.nl

- 

Pannenkoekenboerderij de Schaapskooi
- Burg. Bruins Slotsingel 13
- Alphen aan den Rijn 0172 241204 www.deschaapskooi.com