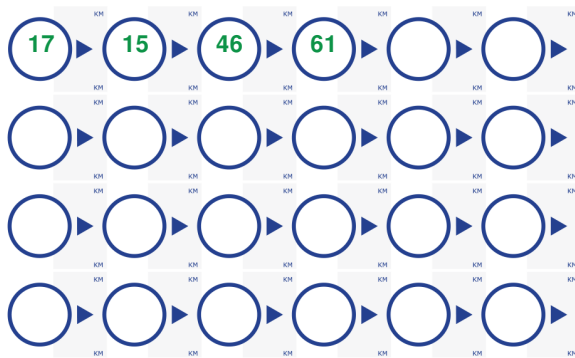


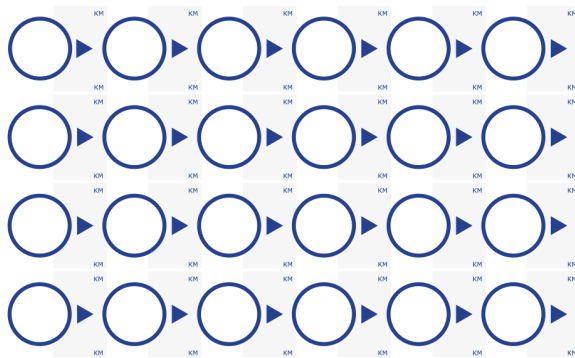
Fietsroute rondom landgoed Geijsteren



19.8 km.



Fietsroute rondom landgoed Geijsteren



19.8 km.



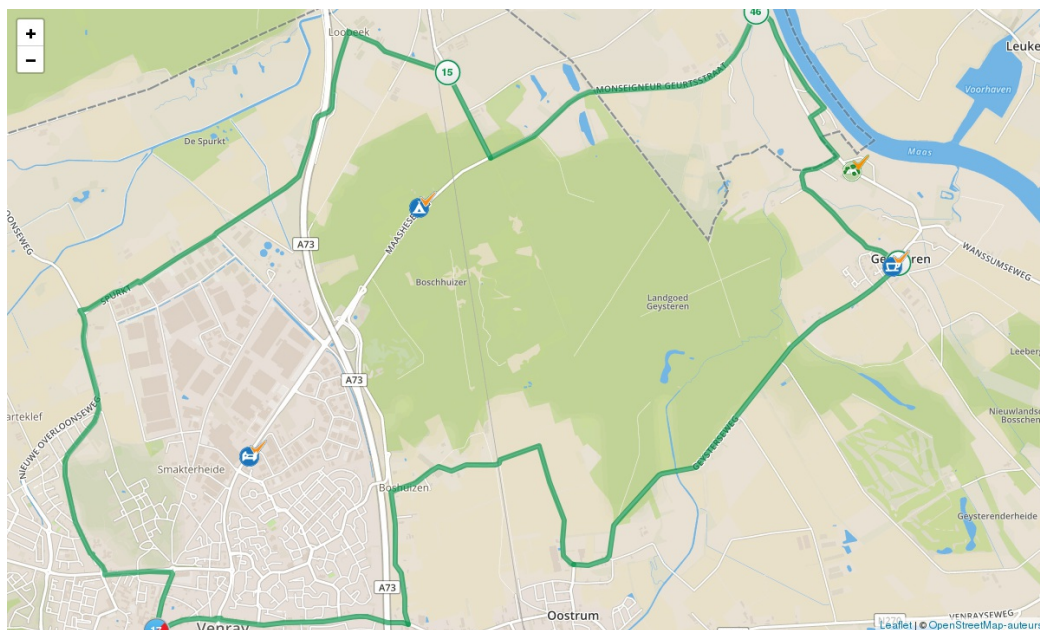
Lengte: 19.8 km

Start- en eindpunt: knooppunt 17 nabij Raadhuisstraat 6, 5801MA Venray

Fietsroute rondom landgoed Geijsteren

In het Rijk van Venray heb je een ruime keus aan fietstochten. Deze route start in het centrum van Venray. Je rijdt naar bedevaartsoord Smakt, naar en langs de Maas en via Geijsteren en Oostrum weer terug naar Venray. Landgoed Geijsteren is een natuurgebied van 600 hectare dat bestaat uit bossen, landerijen, oude hoeven en watermolens. Het ligt aan de rand van het schilderachtige dorpje Geijsteren. Neem onderweg een pauze bij een van de bezienswaardigheden, zoals de Sint Petrus Bandenkerk in Schatten. Of het Freulekeshuis, een geschied- en oudheidkundig museum met wisselende exposities.

Deze route wordt aangeboden door liefdevoorlimburg.nl.



Fietsers Welkom! - fietsvriendelijke adressen nabij de route:

	Parc de Witte Vennen	Sparrendreef 12	Oostrum		www.wittevennen.com
	Natuurkampeerterrein Landgoed Geijsteren	Op den Berg 5	Maashees	0478-532601	www.campinglandgoedgeijsteren.nl
	La Belle Meuse	Grotestraat 36	Well	0478-502449	www.labellemeuse.nl
	Vakantie Meerlo Noord Limburg	Hoofdstraat 13	Meerlo	06-53116390	www.vakantie-meerlo.nl
	Bosbrasserie In de Sluis	Bosserheide 3	Well	0478-503821	www.bosbrasserieindesluis.nl