

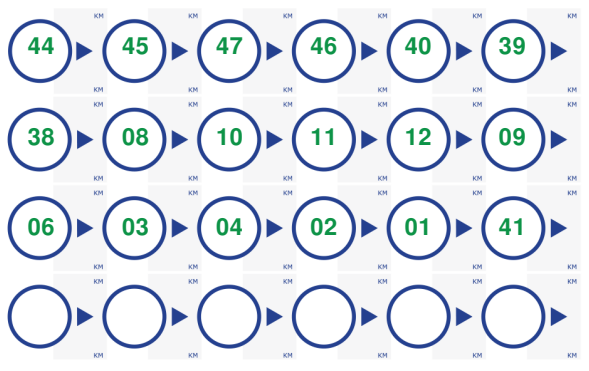
Lengte: 44.5 km

Start- en eindpunt: knooppunt 44
nabij Stationsweg 2, 1382AB Weesp


Vechtvallei-Plassen fietsroute

Geniet van een boerenbrunch, of koop zelf de ingrediënten in de landwinkel van een biologisch-dynamische tuinderij. Of wissel het fietsen af met een partijtje boerengolf. Ook het Gooise landschap maakt de tocht afwisselend. Zo rijd je door bossen en langs dorpen als Nederhorst den Berg, Ankeveen, 's Graveland en Nigtevecht. En natuurlijk langs het water: geniet van de weidse Ankeveense Plassen, Kortenhoefse Plassen en Loosdrechtse Plassen. Maar ook van de intieme sfeer van de Vecht met zijn prachtige buitenplaatsen. De route is ontwikkeld door de Vereniging Vechtvallei.
TIP: check [hier](#) vooraf de veertijden van het pontje bij Nigtevecht dat in de route zit.

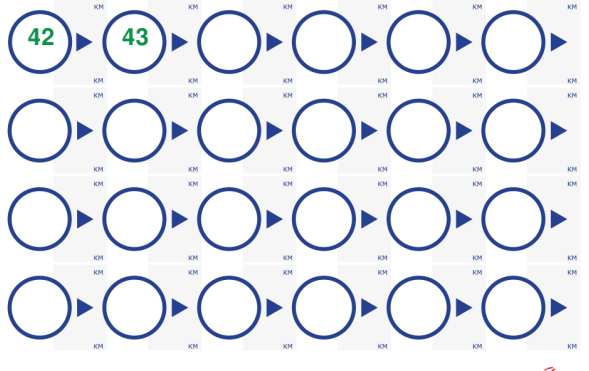
Vechtvallei-Plassen fietsroute




44.5 km.



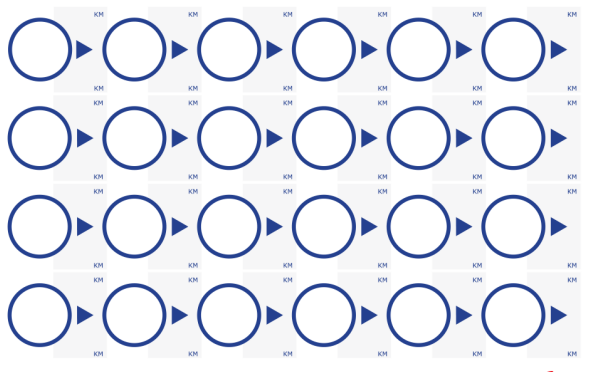
Vechtvallei-Plassen fietsroute




44.5 km.

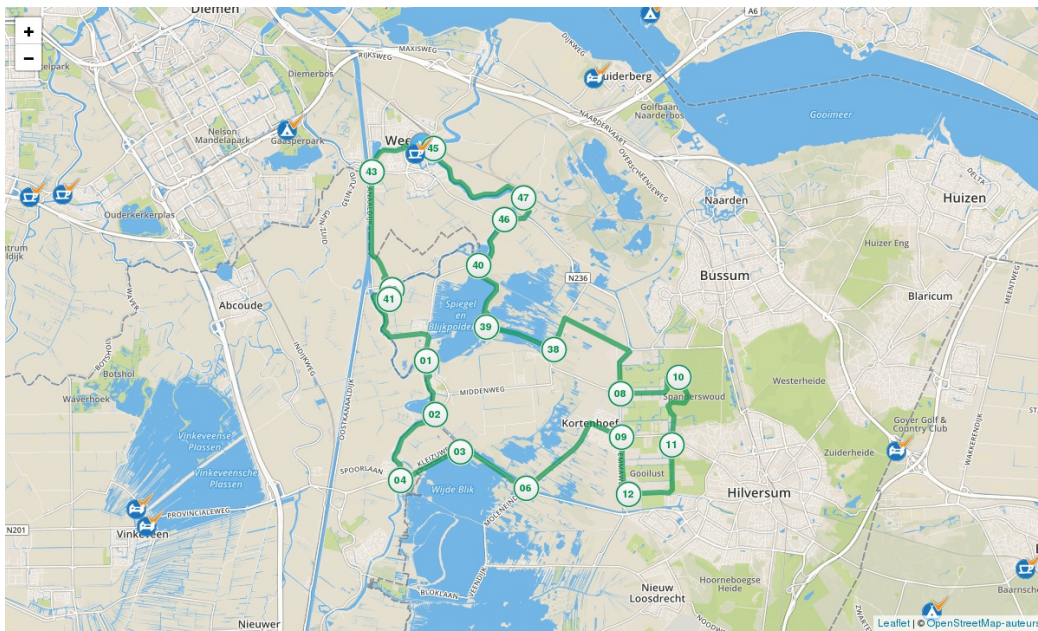


Vechtvallei-Plassen fietsroute



44.5 km.





Fietsers Welkom! - fietsvriendelijke adressen nabij de route:

	Gaasper Camping Amsterdam	Loosdrechtdreef 7	Amsterdam	020-6967326	www.gaaspercamping.nl
	Ons Backhuys bakkerij/lunchroom	Nieuwstraat 26	Weesp	0294-772881	www.onsbackhuysweesp.nl