

Lengte: 350.0 km

Start- en eindpunt: knooppunt 24 nabij Deventerweg 7245PJ Laren

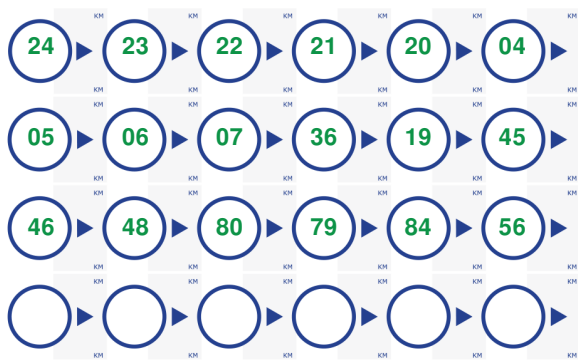
Natuurkampeerroute Achterhoek

De Achterhoek is een van de mooiste fietsgebieden van Nederland. Een lichtglooiend landschap met meanderende riviertjes, wijngaarden en prachtige historische dorpjes doen je zomaar in Zuid-Frankrijk wanen. Aan het einde van je fietsdag strijk je voor een heerlijk streekgerecht in een van de vele knusse restaurantjes in het gebied. Of je kookt je eigen potje voor je tent, want dat geeft misschien nog wel extra voldoening na een lange dag fietsen! De Natuurkampeerroute Achterhoek is opgesteld door de beheerders van de Natuurkampeerterreinen in de regio en gaat door de mooiste Achterhoekse natuur. De dag-etappes zijn gemiddeld ca. 41 km, dus ook geschikt om met kinderen te doen. Om op de Natuurkampeerterreinen te kamperen heb je een Natuurkampeerkaart nodig. Kijk voor meer informatie op www.natuurkampeerterreinen.nl. We raden je aan een kaart (van de omgeving) mee te nemen, bijvoorbeeld de [Basiskaart netwerk LF-routes](#).

Download de routefolder voor informatie over de verschillende terreinen en aantakroutes er naar toe.

Deze route is ontwikkeld door [Stichting De Groene Koepel](#) (voorheen Stichting Natuurkampeerterreinen).

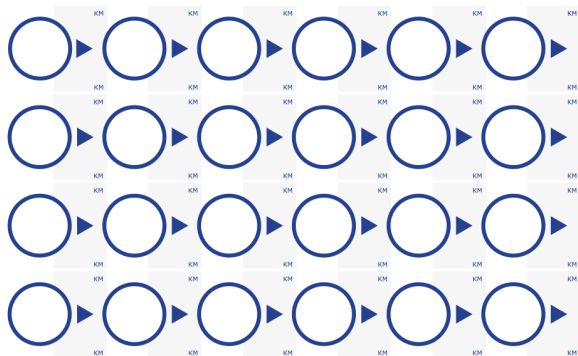
Natuurkampeerroute Achterhoek



350.0 km.



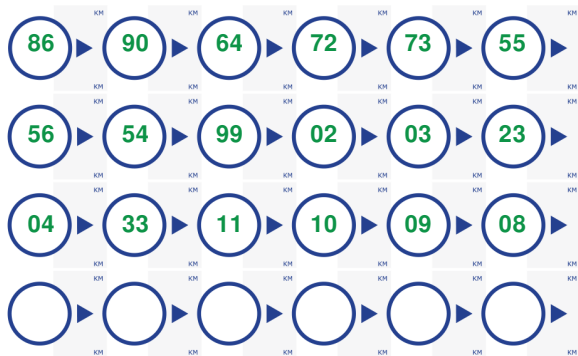
Natuurkampeerroute Achterhoek



350.0 km.



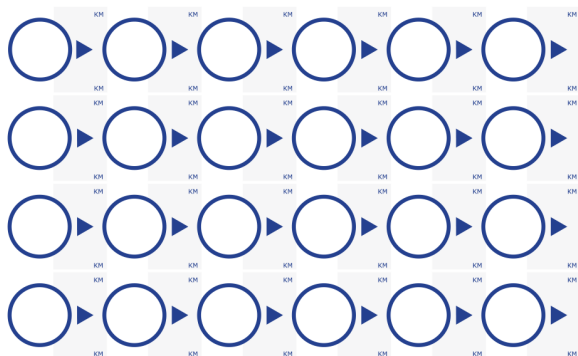
Natuurkampeerroute Achterhoek



350.0 km.



Natuurkampeerroute Achterhoek

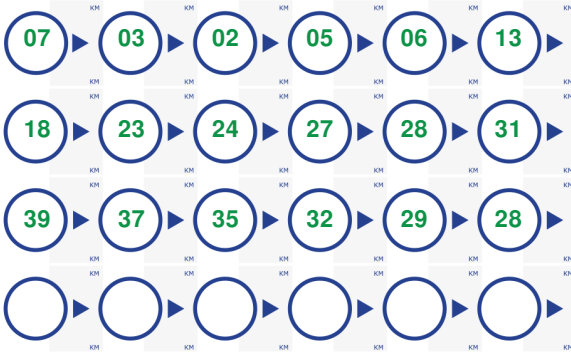


350.0 km.





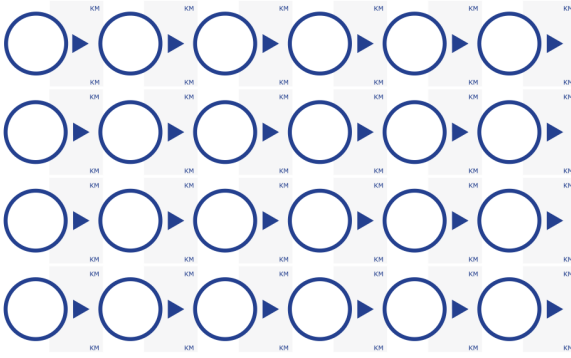
Natuurkampeerroute Achterhoek



350.0 km.



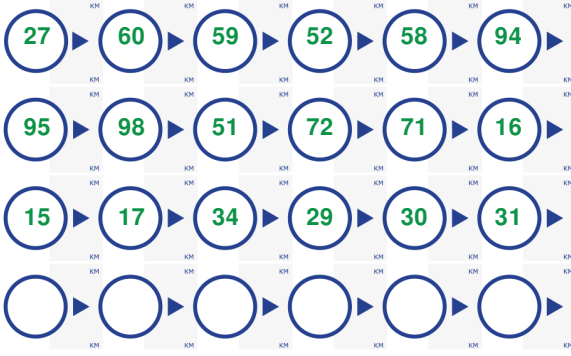
Natuurkampeerroute Achterhoek



350.0 km.



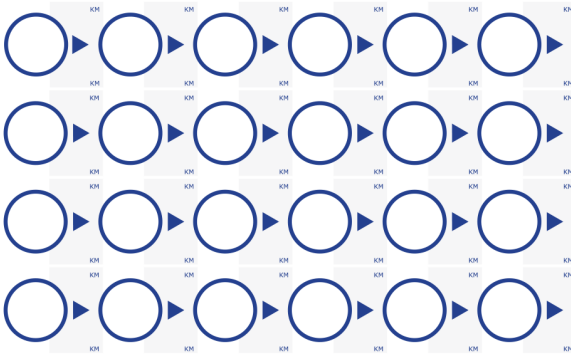
Natuurkampeerroute Achterhoek



350.0 km.



Natuurkampeerroute Achterhoek

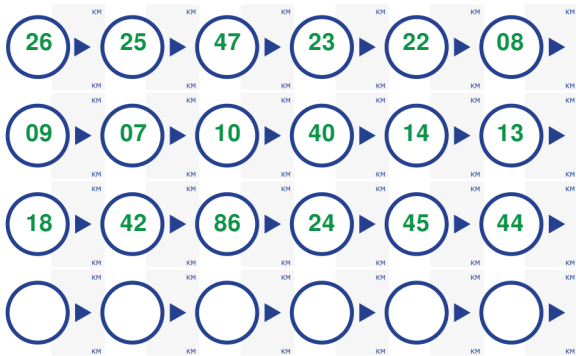


350.0 km.





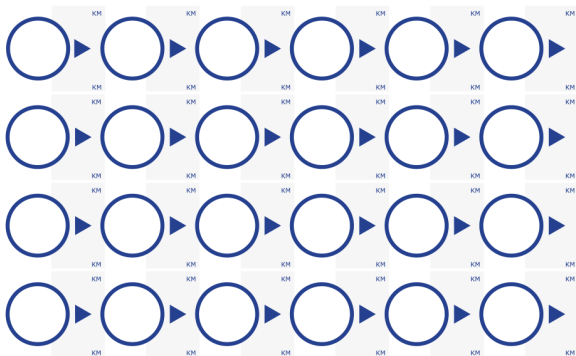
Natuurkampeerroute Achterhoek



350.0 km.



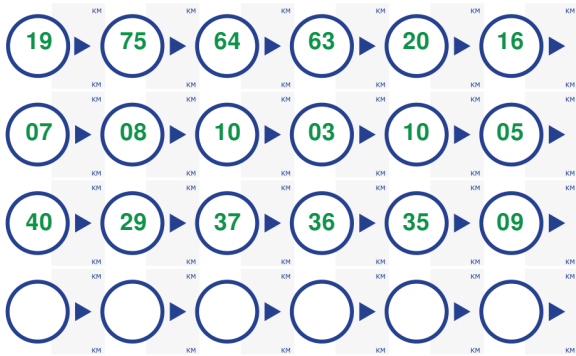
Natuurkampeerroute Achterhoek



350.0 km.



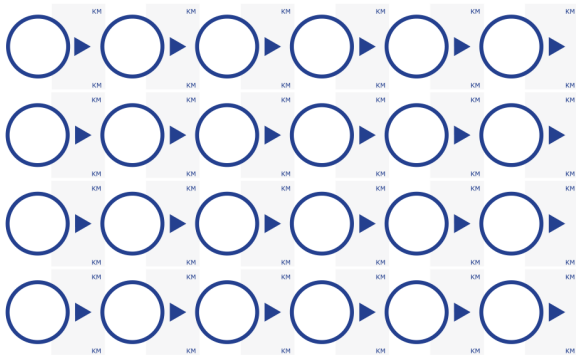
Natuurkampeerroute Achterhoek



350.0 km.



Natuurkampeerroute Achterhoek




350.0 km.





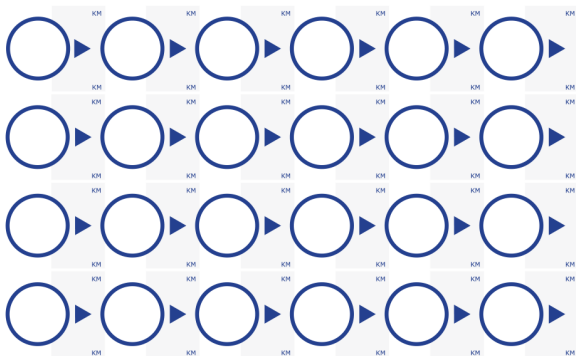
Natuurkampeerroute Achterhoek



350.0 km.



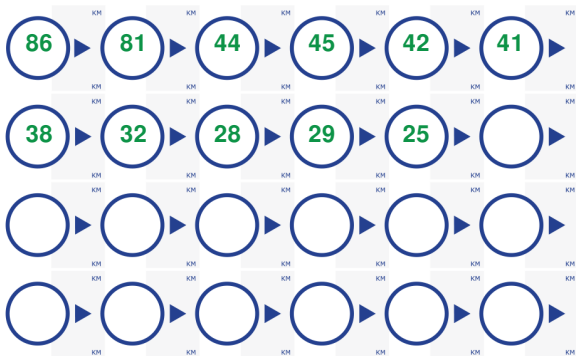
Natuurkampeerroute Achterhoek



350.0 km.



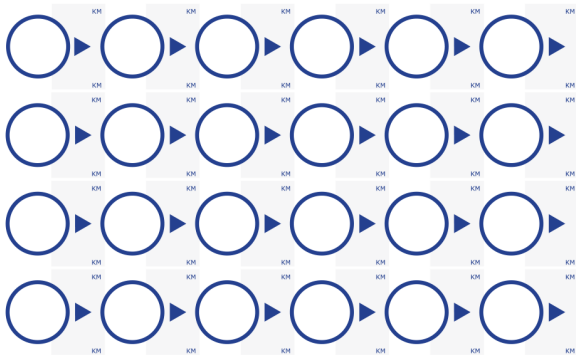
Natuurkampeerroute Achterhoek



350.0 km.

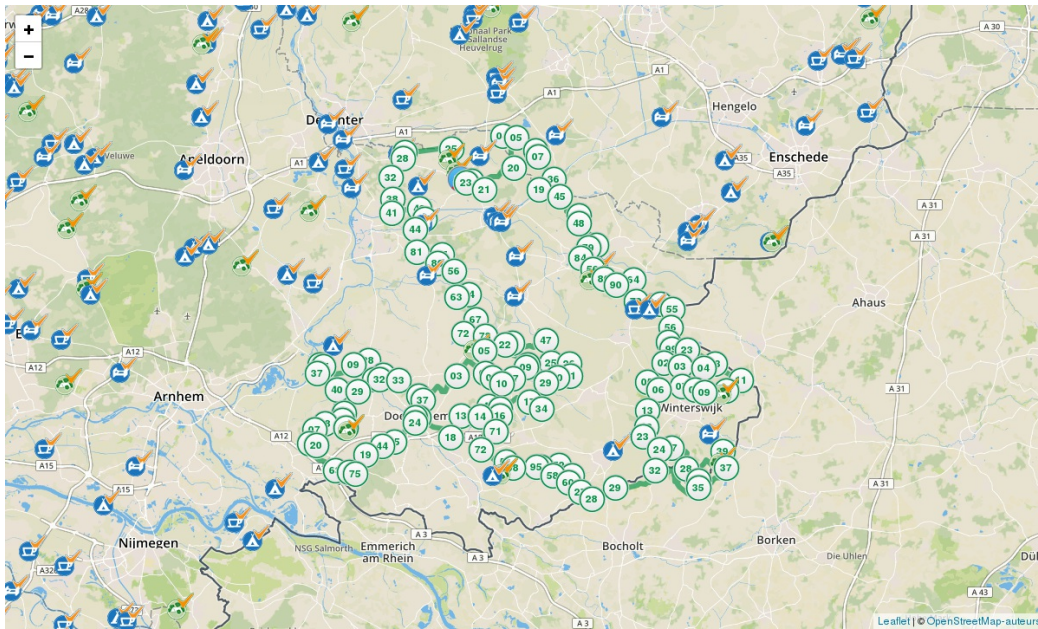


Natuurkampeerroute Achterhoek



350.0 km.





Fietsers Welkom! - fietsvriendelijke adressen nabij de route:

	Restaurant Brasserie Kawop	Markt 23	Lochem		www.kawop.nl
	Natuurkampeerterein Landgoed Het Zand Hattemer Oldenburger	Berkendijk 4	Zelhem	0314-625378 of b.g.g. 06-23460385	www.landgoedhetzand.nl
	Natuurkampeerterein Lutje Kössink	Kremerweg 6	Winterswijk	0543-562344	www.lutjekossink.com
	Natuurkampeerterein 't Diekshoes	Burloseweg 23	Winterswijk	0543-563766	www.diekshoes.nl
	Recreatiecentrum het Eibernest	Kerkdijk 1	Eibergen	0545471268	eibernest.nl
	Natuurkampeerterein Landgoed Het Jagershuis	Loilseweg 3	Wehl	0314-680990	www.campinghetjagershuis.nl
	Natuurkampeerterein Nijveld	Broekdijk 1	Laren	06-27554790	www.campingnijveld.nl
	Natuurkampeerterein Nieuwe Buyl	Kapelweg 22	Sinderen	+31 (0)6 13983898	www.nieuwebuyl.nl
	Natuurkampeerterein Daske	Van Lennepweg 6	Vorden	06-28659297 of 0575-552701	www.daske.nl
	Natuurkampeerterein De Vrolijk	Wittendijk 4	Laren	0573-401941	www.campingdevrolijk.nl
	Natuurkampeerterein 't Scharvelt	Wolinkweg 43	Haarlo	0545-261308, bgg 06-46513026	www.campingscharvelt.nl