

Lengte: 39.4 km

Start- en eindpunt: knooppunt 36
 nabij Nijenklooster 2, 9977TA Kloosterburen

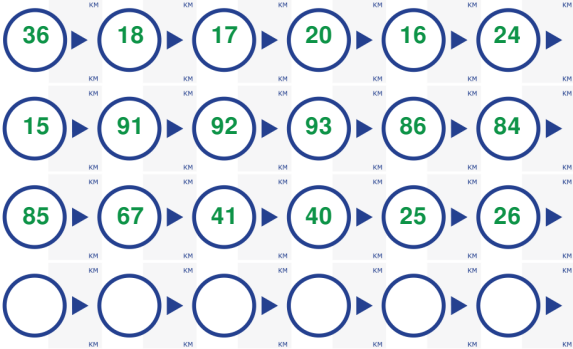
Met Mest en Vork fietsroute

Op deze fietstocht wisselen mooie vergezichten en vriendelijke dorpjes elkaar af. De vruchtbare kleigrond trekt nog steeds nieuwe bewoners, want een moestuin, dat wil hier goed!


Je fietst door het westelijke deel van het Hoogeland, de streek boven het Reitdiep. Dit is één van de oudste cultuurlandschappen van Nederland; 600 jaar voor Christus vestigden de eerste bewoners zich al in dit kustgebied. Om de voeten droog te houden werden wierden opgeworpen en nog steeds staan de historische kerkjes op het hoogste punt.

In [deze pdf](#) lees je meer over de route en de bezienswaardigheden onderweg. Deze fietsroute is ontwikkeld door [Marketing Groningen](#).

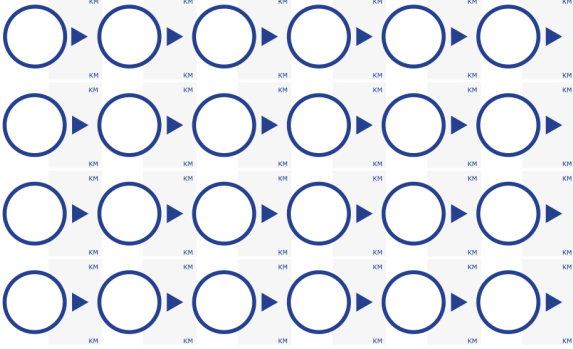
Met Mest en Vork fietsroute




39.4 km.



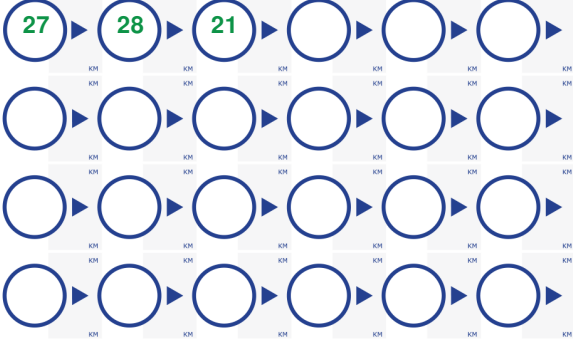
Met Mest en Vork fietsroute




39.4 km.



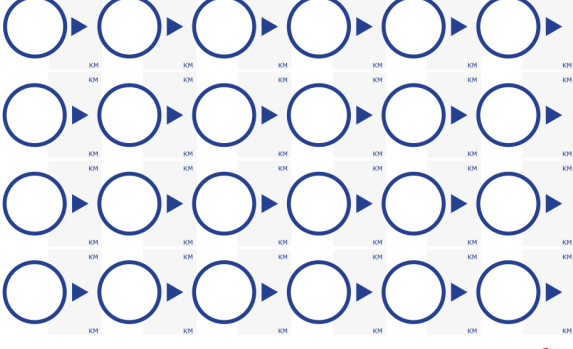
Met Mest en Vork fietsroute




39.4 km.

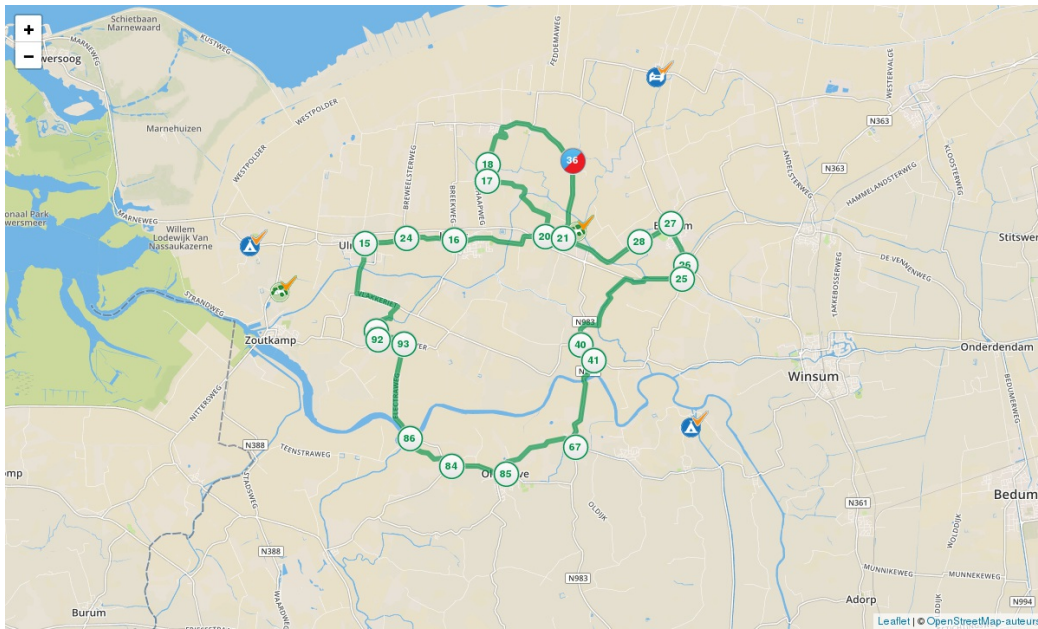


Met Mest en Vork fietsroute



39.4 km.





Fietsers Welkom! - fietsvriendelijke adressen nabij de route:

	Waddenhoes Gastenverblijven	Hoofdstraat 102	Pieterburen	06-20486474	www.waddenhoes.nl
	Camping Lauwerszee	Hoofdstraat 49	Vierhuizen	0595401657	www.camping-lauwerszee.nl
	Natuurkampeerterrein Landgoed Wilgenheerd	Havenstraat 3	Wehe - Den Hoorn	0595-401943	www.wilgenheerd.nl
	Natuurkampeerterrein Robersum	Panserweg 5	Vierhuizen	0595-402613	www.roberson.nl
	Camping en Jachthaven Aduarderzijl	Zijlsterweg 7	Aduarderzijl	06-44414755	www.aduarderzijl.com