

Lengte: 31.3 km

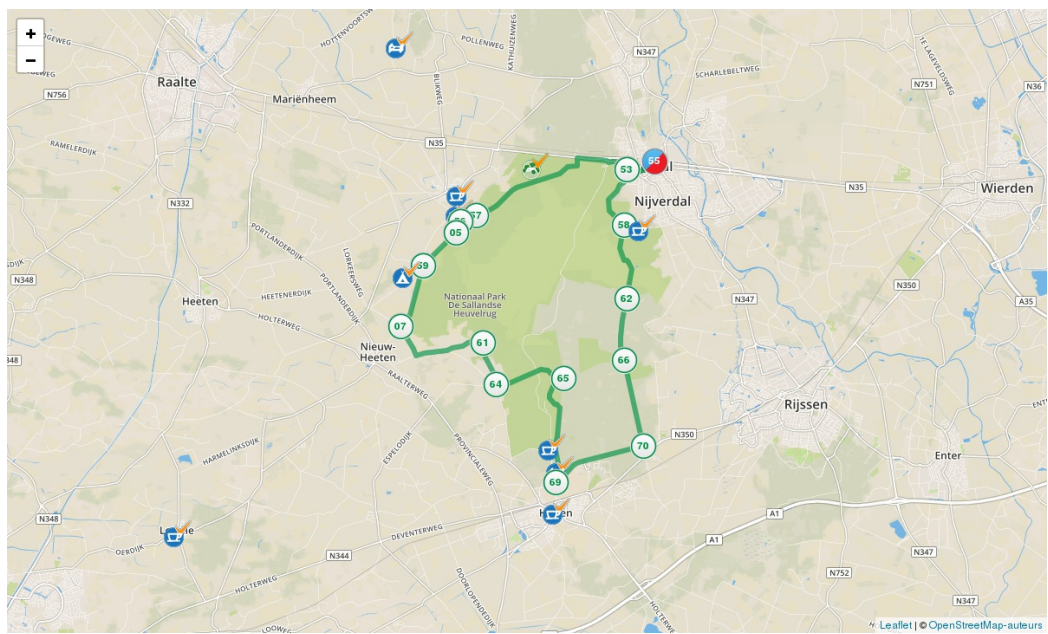
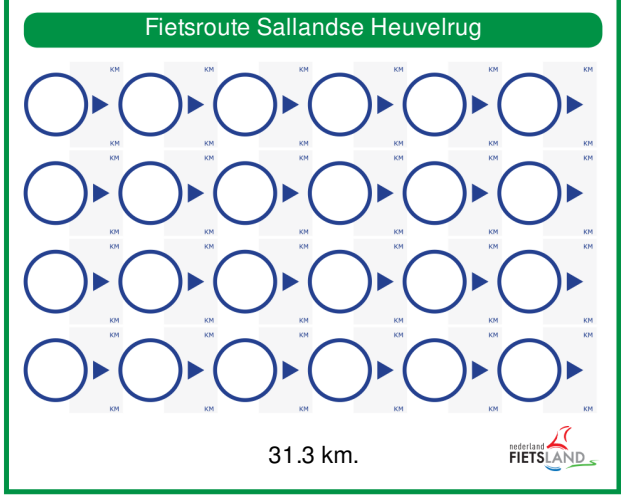
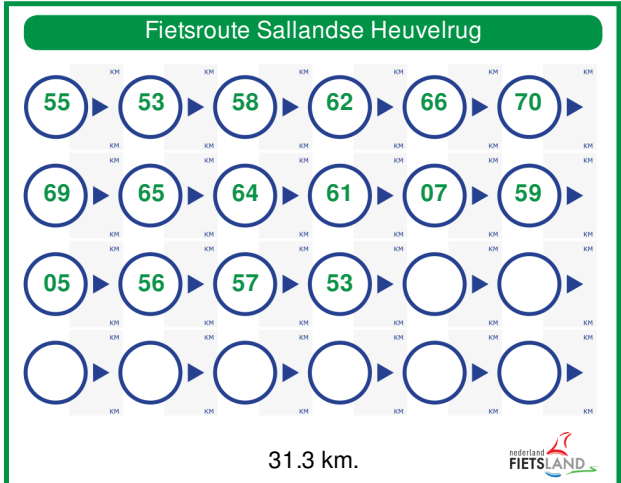
Start- en eindpunt: knooppunt 55
 nabij Bouwmeesterstraat 1a, 7443ZC Nijverdal

Fietsroute Sallandse Heuvelrug

Wie door dit heuvelachtige gebied fietst, wordt misschien wel gedwongen om af en toe af te stappen. Maar eenmaal boven op de zoveelste heuvel aangekomen, geniet je van prachtige vergezichten, van een landschap dat 200.000 jaar geleden werd gevormd door gletsjers uit Scandinavië.

De 'bergen' op De Sallandse Heuvelrug bereiken een hoogte tot wel 76m. Het Nationaal Park is rijk aan vogels en het is het belangrijkste leefgebied van het korhoen in Nederland. Op diverse uitzichtpunten in het gebied kun je in alle rust genieten van het weidse uitzicht. Je start de route in Nijverdal en fietst een grote ronde door het gebied. Onderweg vind je in Holten diverse gelegenheden voor een (koffie)stop.

De route is ontwikkeld door sallandnatuurlijkgestvrij.nl.



Fietzers Welkom! - fietsvriendelijke adressen nabij de route:

	Natuurkampeerterrain Twilhaar	Almeloseweg 1	Haarle	06-23868298	www.staatsbosbeheer.nl
	Camping Noetselerberg	Holterweg 116	Nijverdal		www.oaleste.nl
	Restaurant & Hotel Hoog Holten	Forthaarsweg 7	Holten		www.hoogholten.nl
	de Heidebloem recreatie	Oude Deventerweg 8	HAARLE		www.deheidebloemrecreatie.nl
	Herberg de Pas	Molenweg 2	Haarle	0548-852038	www.herbergdepas.nl