

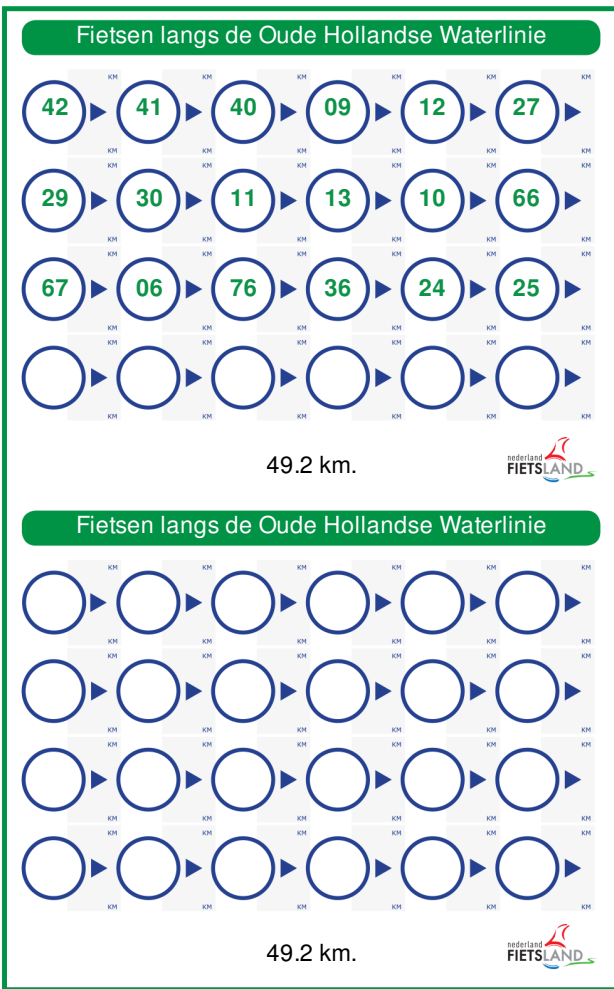
Lengte: 49.2 km

Start- en eindpunt: knooppunt 42
nabij 2806BZ Gouda

Fietsen langs de Oude Hollandse Waterlinie

Deze fietsroute start in Gouda en is circa 49 km lang. Je maakt kennis met de historische vaarwegen, oud-Hollandse stadjes en het polderlandschap van de Krimpenerwaard. Ook ontdek je een deel van de Oude Hollandse Waterlinie. De route start in Gouda. Je fietst langs de Vlist en door Haastrecht. Onderweg doe je ook de vestingstadjes Nieuwpoort en Schoonhoven aan. Deze fietsroute is door de Provincie Zuid-Holland ontwikkeld in het kader van het themajaar 'Leve de Vaarwegen en Waterlinies'.

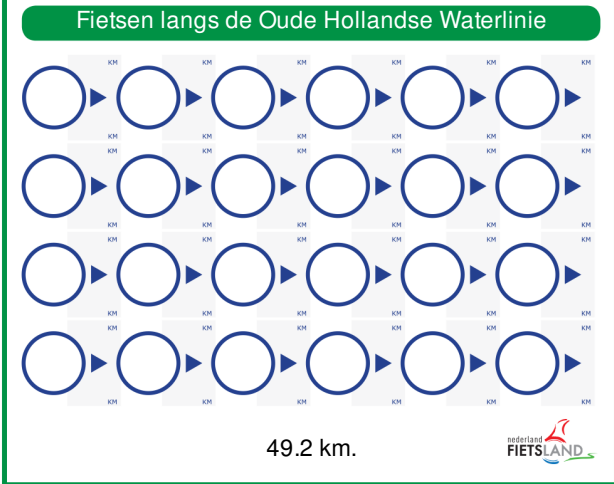
Fietsen langs de Oude Hollandse Waterlinie



49.2 km.

nederland FIETSLAND

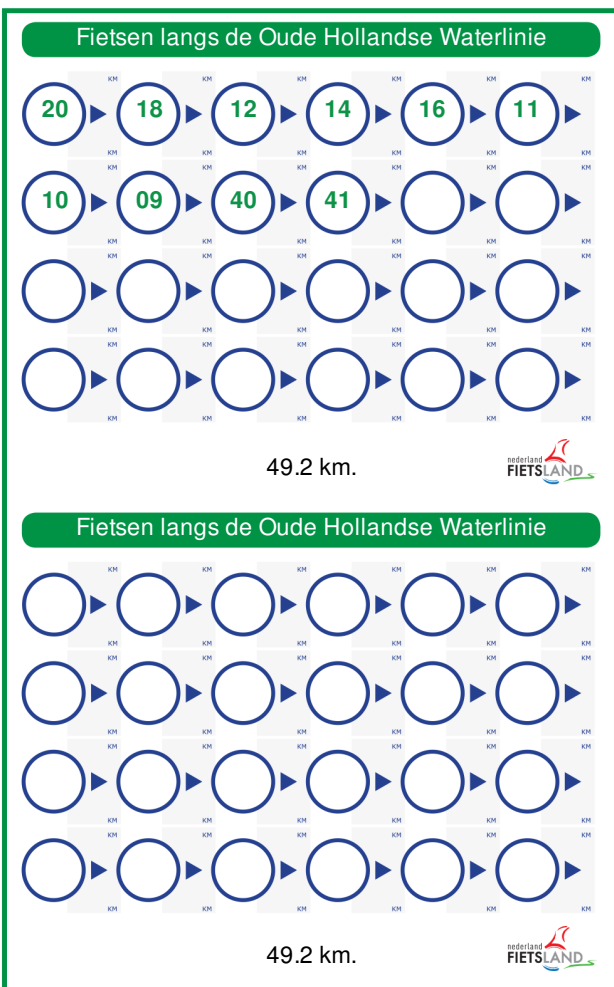
Fietsen langs de Oude Hollandse Waterlinie



49.2 km.

nederland FIETSLAND

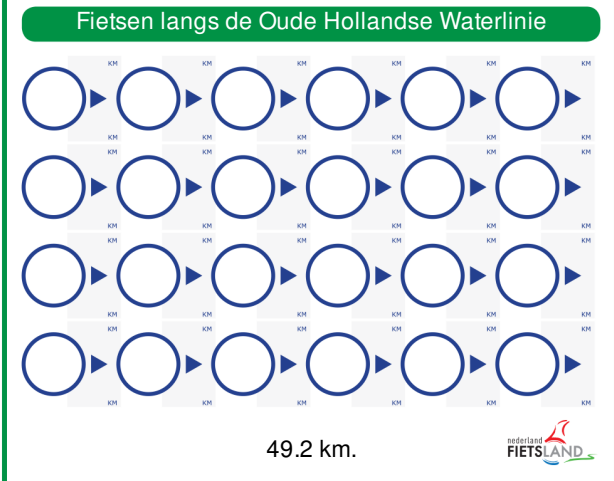
Fietsen langs de Oude Hollandse Waterlinie



49.2 km.

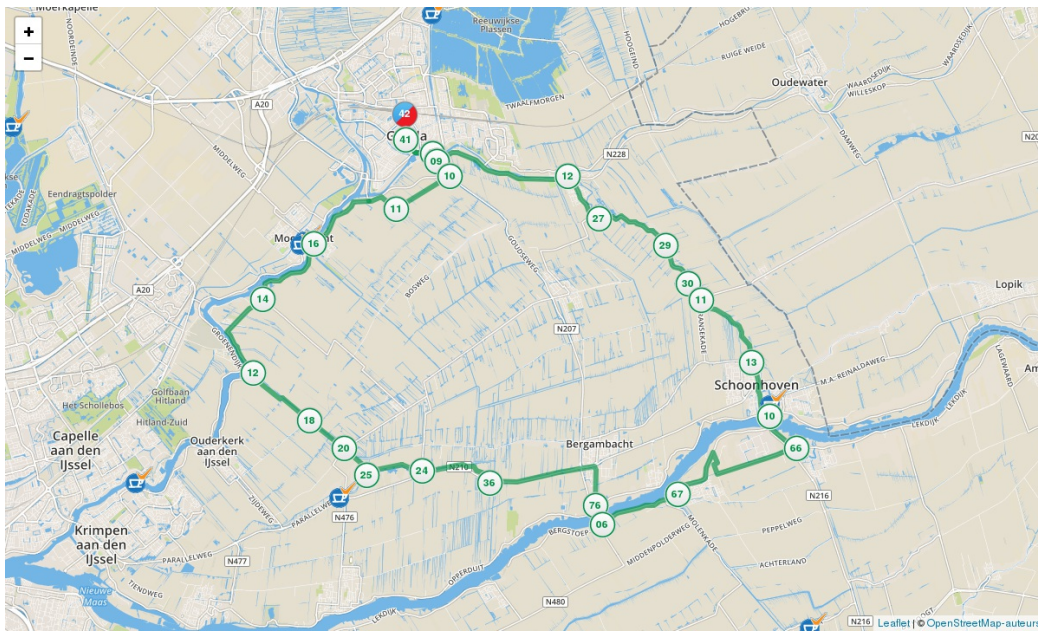
nederland FIETSLAND

Fietsen langs de Oude Hollandse Waterlinie



49.2 km.

nederland FIETSLAND



Fietsers Welkom! - fietsvriendelijke adressen nabij de route:

	Cyclostyle fietscafé en fietskado's	Dorpsstraat 67	Moordrecht	06 127 547 62	cyclostyle.com
	Meer Genieten	Dorpsstraat 35	Moordrecht	0182-376055	www.meergenieten.com