

Lengte: 48.6 km


Start- en eindpunt: knooppunt 53
nabij Westerstraat 7963AB Ruinen

Fietsroute Rondje Hunebedden

Deze route start bij knooppunt 53, op de Brink in Ruinen. Eventueel is een stukje verderop een grote parkeerplaats op 'De Kaamp'. Vanuit Ruinen fiets je naar buurtschap Rheebruggen en dan verder naar Uffelte. Rheebruggen is een heel oud gebied met een aantal mooie boerderijen. Na Rheebruggen gaat het langs Uffelte, naar Havelte. Tussen Uffelte en Havelte, staat de Havelter toren. Ben je er rond het hele uur dan hoor je geen klokken luiden, maar trompetten spelen!

De tocht voert vervolgens langs een aantal hunebedden en via de rand van het natuurgebied Holtingerveld naar Wapserveen. Ook de Dwingeldebossen tussen Anserden en Ruinen zitten in de route. Fiets je hem in het voorjaar dan ziet het op dit gedeelte van de route wit van de bloeiende krentenbomen. In de Anserdennen staat het welbekende Theehuis, een prachtige plaats om even te pauzeren. Het fietspad door de Anserdennen is prachtig met wat heuveltjes en vele bochten. Na de Anserdennen kom je langs de korenmolen de Zaandplatte (die bij voldoende wind op de meeste zaterdagen draait) in de buurtschap Engeland.

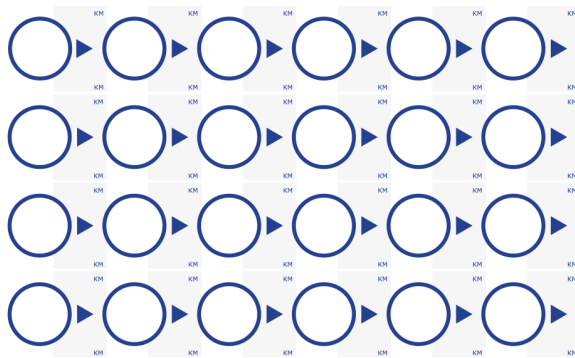
Fietsroute Rondje Hunebedden



48.6 km.



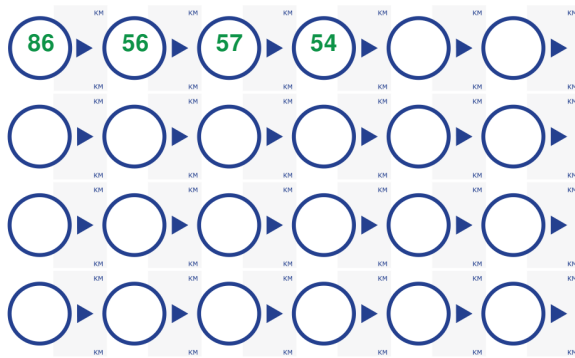
Fietsroute Rondje Hunebedden



48.6 km.



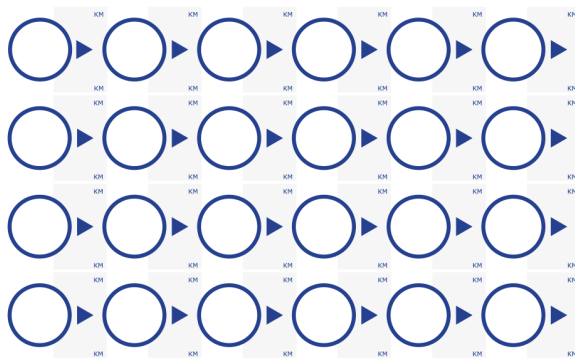
Fietsroute Rondje Hunebedden



48.6 km.

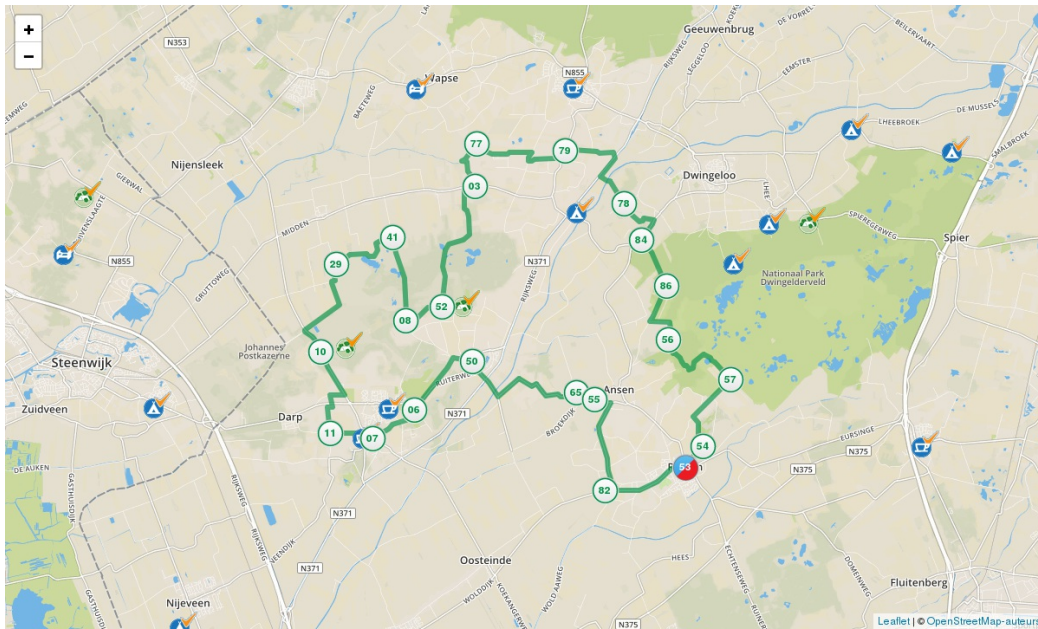


Fietsroute Rondje Hunebedden



48.6 km.





Fietsers Welkom! - fietsvriendelijke adressen nabij de route:

	t Keerpunt	Hoofdstraat 48	DIEVER	0521-591884	www.keerpunt.nl
	Camping Wittelterbrug	Wittelterweg 31	Wittelte		www.wittelterbrug.nl
	Restaurant De Rand Van Havelte	Wandelbosweg 10	Havelte	0521-344027	www.derandvanhavelte.nl
	Natuurkampeerterrain De Groene Hen	Weg achter de es 11	Uffelte	0521-351269	www.degroenehen.nl
	Natuurkampeerterrain Het Hunehuis	Hunebeddenweg 1	Darp	0521-341248	www.nivon.nl/hunehuis