

**Lengte:** 36.6 km

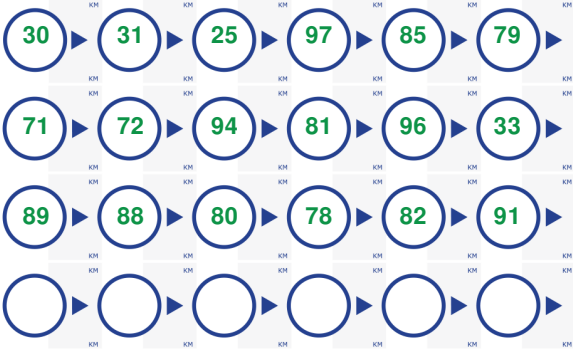
**Start- en eindpunt:** knooppunt 30 nabij 6681HH

**Rondje Pontje fietsroute**


Bij deze route maak je gebruik van maar liefst drie verschillende pontjes: tussen knooppunt 81 en 94: Millingen aan de Rijn - Pannerden tussen knooppunt 71 en 79: Millingerwaard - Doornenburg tussen knooppunt 80 en 88: Pannerden - Doornenburg Check vooraf wel even de vaartijden!

Je fietst veel over dijken. Kuddes Galloway runderen en Konikpaarden trekken aan je voorbij. De route komt ook langs het Dijkmagazijn in Bemmelen, een prachtig gerestaureerd monument waarin een bezoekerscentrum is gehuisvest. Je ziet er de omgeving in woord en beeld, in een notendop. Sla de De Millinger Theetuin, in natuurgebied De Millingerwaard, beslist niet over. Het is een romantische, stijlvolle mediterrane tuin met prachtige borders en zitjes. Uitermate geschikt voor een tussenstop!

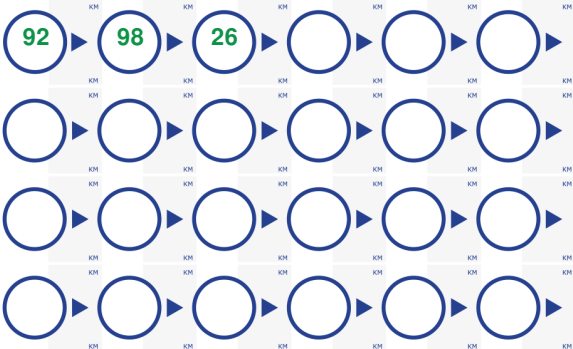
**Rondje Pontje fietsroute**




36.6 km.



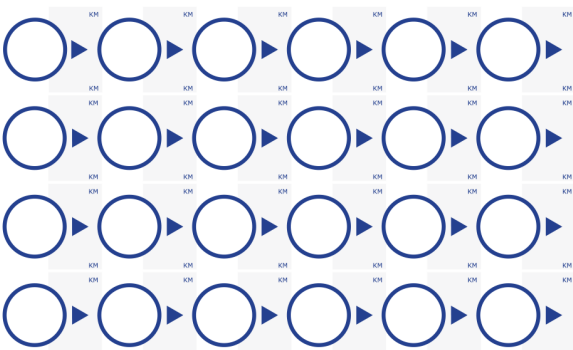
**Rondje Pontje fietsroute**




36.6 km.

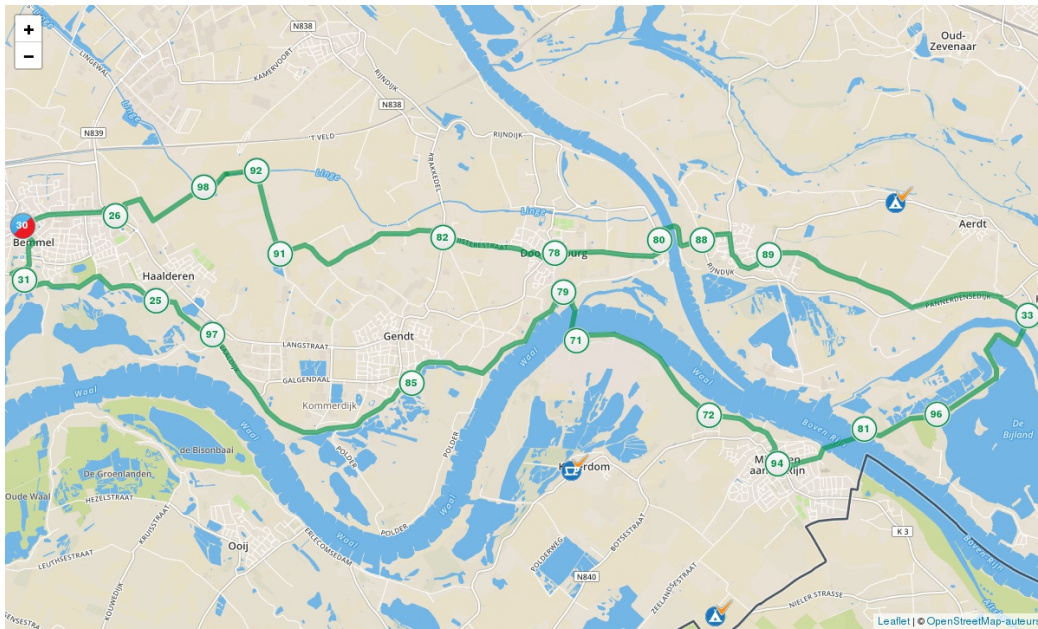


**Rondje Pontje fietsroute**



36.6 km.





**Fietsers Welkom! - fietsvriendelijke adressen nabij de route:**

	Wilderniscafé de Waard van Kerkdom	Weverstraat 94	Kerkdom	06 23253878	<a href="http://www.wilderniscafe.nl">www.wilderniscafe.nl</a>
	Camping "De Rijnstrangen"	Beuningsestraat 4	Aerd	0316-371941	<a href="http://www.derijnstrangen.nl">www.derijnstrangen.nl</a>
	Zeelandsche Hof	Molenstraat 4	Millingen aan de Rijn	0481-433742	<a href="http://www.zeelandschehof.nl">www.zeelandschehof.nl</a>