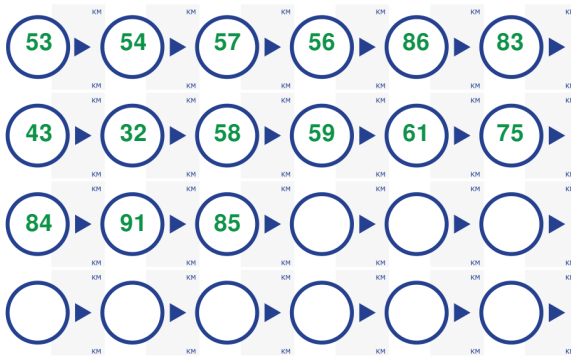


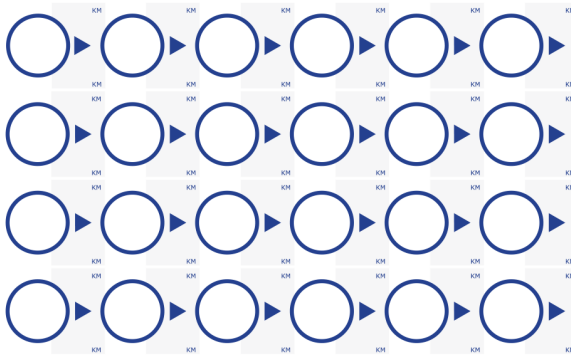
Fietsroute Langs Drents heden en verleden



44.5 km.



Fietsroute Langs Drents heden en verleden



44.5 km.

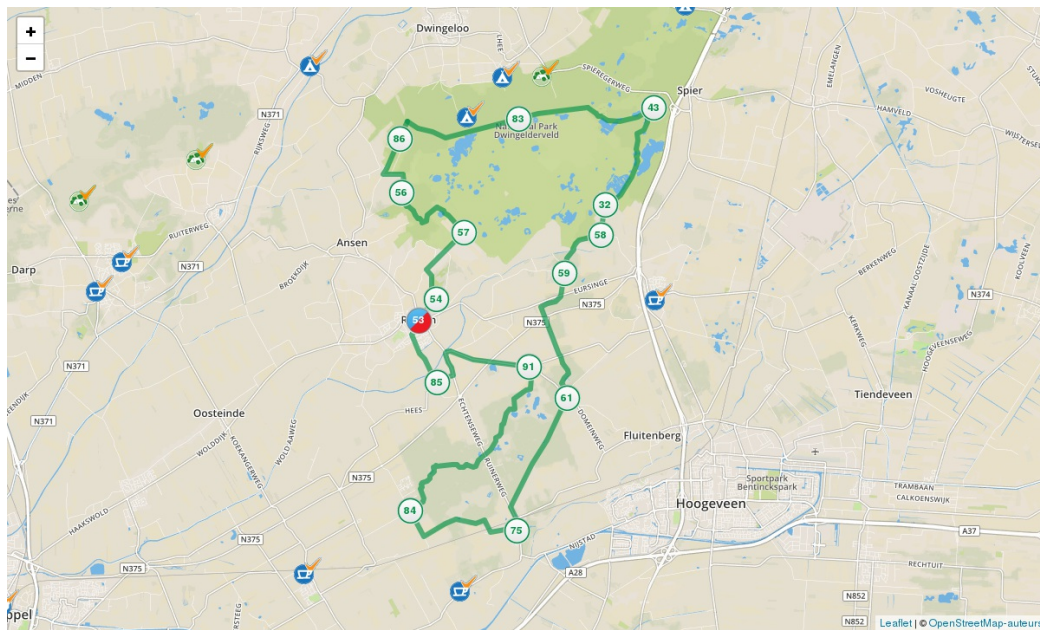


Lengte: 44.5 km

Start- en eindpunt: knooppunt 53 nabij Westerstraat 7963AB Ruinen

Fietsroute Langs Drents heden en verleden

De naam geeft mooi aan waar het bij deze fietsroute om draait. Heden en verleden gaan hand in hand. Je fietst langs de oude, nog werkende korenmolens Zaandplatte (op zaterdag te bezichtigen), langs een schaapskooi met de dagelijks rond tien uur uittrekkende kudde en over de grote Benderse- en Dwingeloose heidevlakte. Dit is met 1200 hectare het grootste aaneengesloten zogenaamde 'natte heide' gebied van West-Europa. Het heden zie je terug in bijvoorbeeld de moderne radiotelescoop; bij de bossen waar het ooit heide was en bij het gehandicaptenvakantiepark, dat ooit het onderkomen was voor degenen die het gebied ontgonnen en met bos hebben beplant. De route start in principe bij knooppunt 53, op de Brink in Ruinen. Eventueel is een stukje verderop een grote parkeerplaats op 'De Kaamp'. Maar natuurlijk kun je bij een rondrit via knooppunten op elk punt 'aanhaken'.



Fietzers Welkom! - fietsvriendelijke adressen nabij de route:

	RCN Vakantiepark de Noordster	De Noordster 105	Dwingeloo	0800-4050730	www.rcn.nl/noordster
	Westerbergen	Oshaarseweg 24	Echten		www.westerbergen.nl
	Camping Wittelterbrug	Wittelterweg 31	Wittelte		www.wittelterbrug.nl
	Natuurkampeerterein Lheederzand	Achter 't Zaand 2	Dwingeloo	030-6977749	www.logerenbijdeboswachter.nl/
	Eetcafé De Brouwmeester	Stationsweg 1	Koekange		www.debrouwmeester.nl