

Lengte: 63.4 km

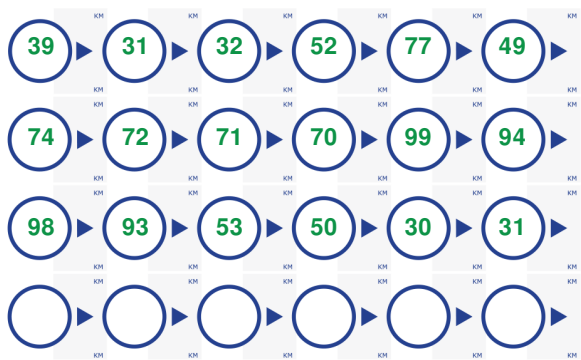
Start- en eindpunt: knooppunt 39
 nabij Minnepoortstraat 15, 4515BC IJzendijke

Fietsroute Staats-Spaanse Linies


Tijdens de Tachtigjarige Oorlog (1568-1648) lag Zeeuws-Vlaanderen in de vuurlinie van de Staatse en Spaanse troepen. De strijdende partijen – de Noordelijke Nederlanden versus de Spaanse kroon – verschansten zich tegenover elkaar, achter hun aarden forten en langgerekte linedijken. Steden in de frontlinie werden versterkt met stevige wallen en brede grachten. Overblijfselen van militaire verdedigingswerken uit die tijd worden de Staats-Spaanse Linies genoemd. Soms heel herkenbaar, soms niet meer dan een haakse bocht in de weg of een schijnbaar misplaatste verhoging in het vlakke landschap van Zeeuws-Vlaanderen.... Het zijn de stillen getuigen van een woelige strijd.

Deze knooppuntenroute is ontwikkeld door Routebureau Zeeland.

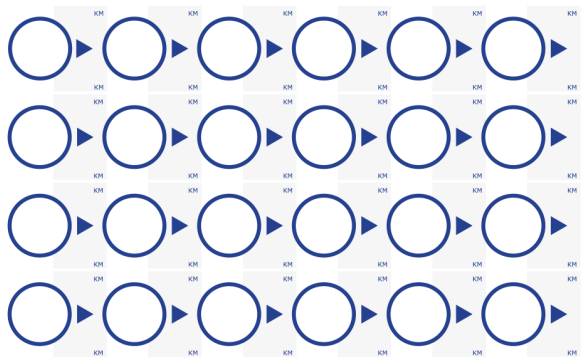
Fietsroute Staats-Spaanse Linies




63.4 km.



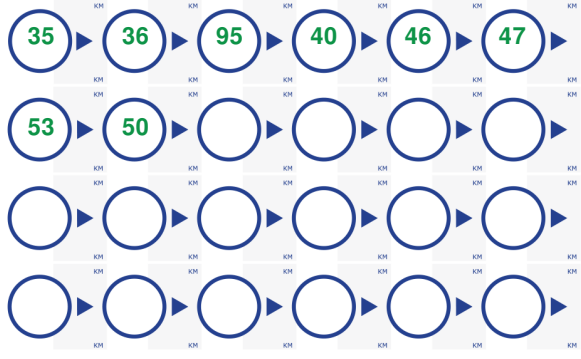
Fietsroute Staats-Spaanse Linies




63.4 km.



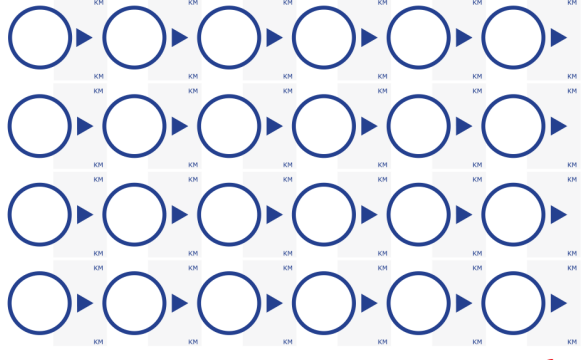
Fietsroute Staats-Spaanse Linies




63.4 km.

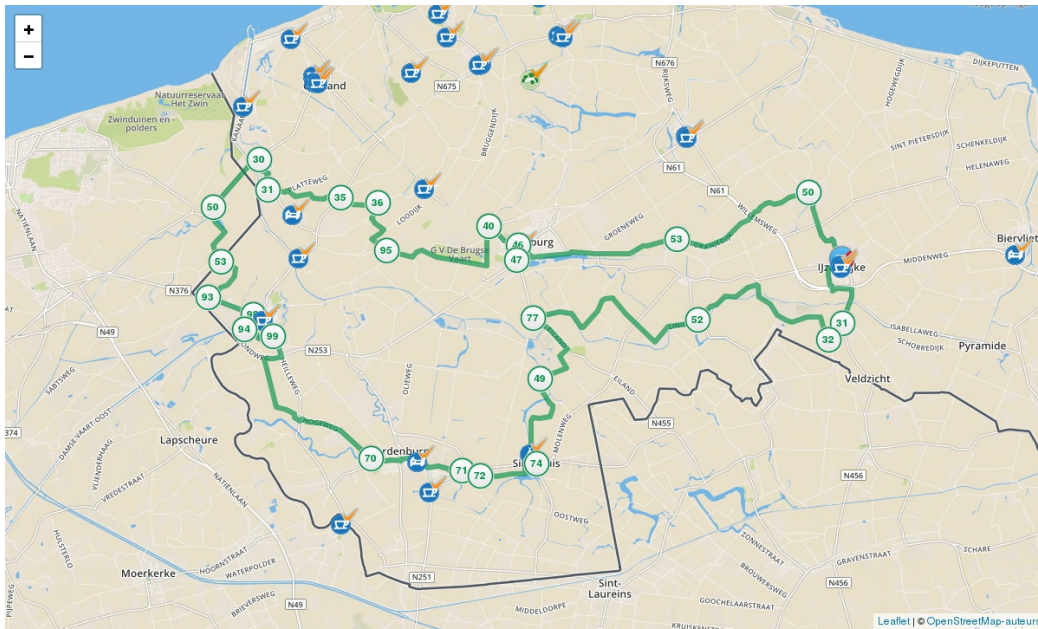


Fietsroute Staats-Spaanse Linies



63.4 km.





Fietsers Welkom! - fietsvriendelijke adressen nabij de route:

	Camping Wachtsluis/Theehuis Juffertje in het Groen	Wachtsluis 1	Retranchement 0117-391225	www.wachtsluis.nl
	Rudanna Castra	Markt 2	Aardenburg 0117 820000	www.rudannacastra.com
	Golfpark Cadzand Bad	Lange Strinkweg 1	Cadzand-Bad	www.shortgolf-cadzandbad.nl
	De Blauwe Hoeve	Braamdijk 21	Retranchement 0117 420400	deblauwehoeve.nl
	Strand Ruig	Zwartepolderweg 1	Cadzand 0117-392180	www.strandruig.nl