

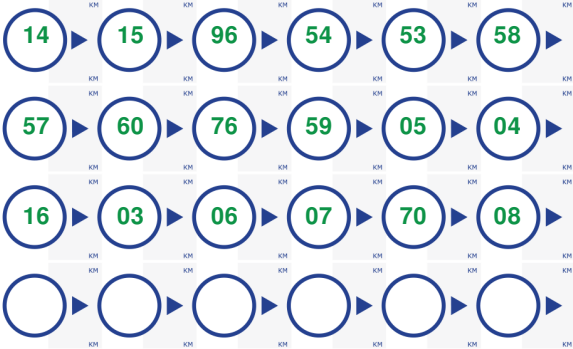
Lengte: 53.6 km

Start- en eindpunt: knooppunt 14 nabij Steenstraat 2, 3961VP


Fietsroute Langbroekerwetering

De Langbroekerwetering ligt tussen de Utrechtse Heuvelrug en de Lek. Nadat de Kromme Rijn bij Wijk bij Duurstede in 1122 werd afgedamd, begon men het moerasgebied te ontginnen. De Langbroekerwetering fungeerde hierbij als ontginningsbasis. In het stroomgebied van de Kromme Rijn vestigden zich rijke boeren en edelen. De vele grote landhuizen herinneren nog aan die tijd. Je start in Wijk bij Duurstede. Na het open landschap duik je dicht bij Driebergen-Rijssenburg de bossen in.

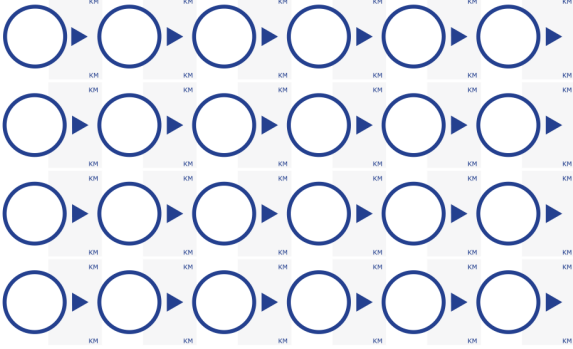
Fietsroute Langbroekerwetering




53.6 km.



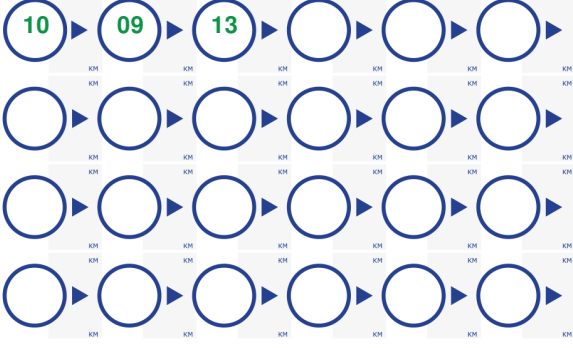
Fietsroute Langbroekerwetering




53.6 km.



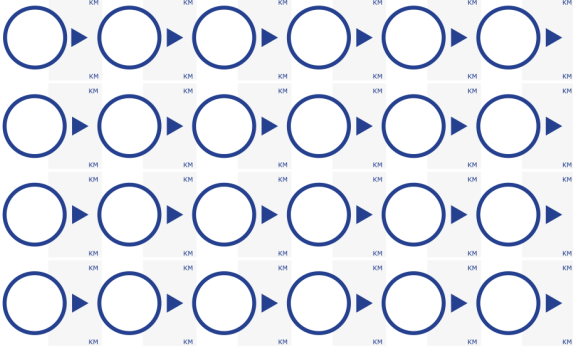
Fietsroute Langbroekerwetering




53.6 km.

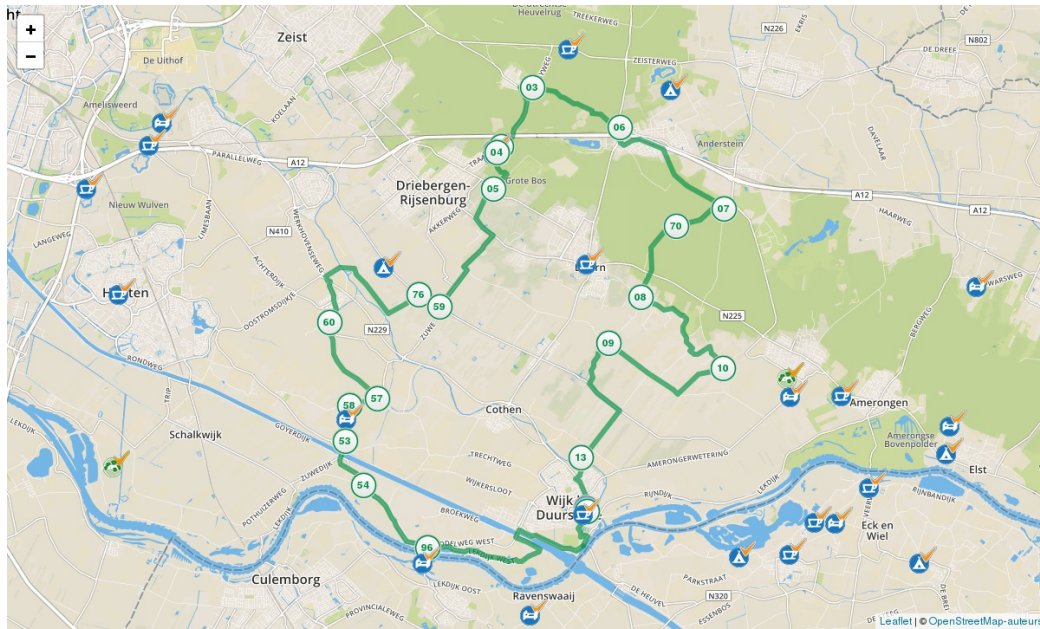


Fietsroute Langbroekerwetering



53.6 km.





Fietsers Welkom! - fietsvriendelijke adressen nabij de route:

	De Nachtdijk	Nachtdijk 1	Cothen	0306351369	www.denachtdijk.nl
	Buitenplaats De Bergse Bossen	Traaij 299	Driebergen-Rijsenburg	0343 528150	www.bergsebossen.nl
	Camping Strosteege	Langbroekerdijk 23	Driebergen	0628570895	www.strosteege.nl
	Natuurkampeerterrein Klein Groenbergen	Nieuwe Steeg 18	Leersum	06-83246534	www.kleingroenbergen.nl
	Resort De Utrechtse Heuvelrug	Laan van Laagkanje 1	Maarn	0343-441348	www.laagkanje.nl