


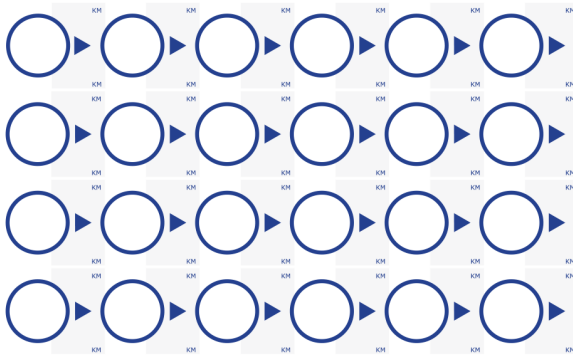
Kersenfietsstocht Bommelerwaard



42.9 km.



Kersenfietsstocht Bommelerwaard



42.9 km.



Lengte: 42.9 km

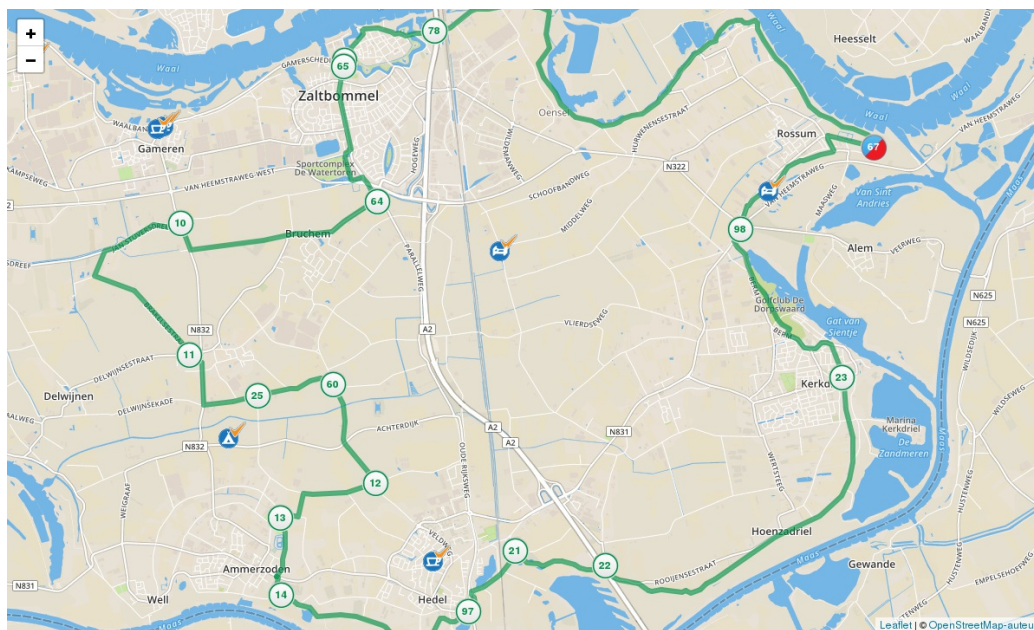
Start- en eindpunt: knooppunt 67 nabij Kloosterdijk 5328EZ

Kersenfietsstocht Bommelerwaard

LET OP: op 13 april a.s. vindt de Rode Kruis Bloesemtocht plaats. Dit betekent dat een deel van deze fietsroute mogelijk is afgesloten voor o.m. fietsers. Je kunt die dag beter een andere route kiezen.

Je kunt de route starten bij de Gouden Molen in Rossum. Na Rossum gaat het eerste deel van de kersenroute over de weg richting Kerkdriel waar je vervolgens de dijk opgaat. Hier heb je een mooi uitzicht op den Bol, dit is een uiterwaard van de Maas. Na Kerkdriel fiets je richting Hedel over de dijk. Wanneer je Hedel bent gepasseerd ga je richting Ammerzoden waar het prachtige 'Kasteel Ammersoyen' is gelegen. Je vervolgt richting Zaltbommel waar je onderweg het plaatsje Bruchem passeert. Na Zaltbommel fiets je de route verder over prachtige dijken door de Bommelerwaard weer terug naar Rossum, tevens het eindpunt van de route.

Deze route is ontwikkeld door rivierenland.nl. Zij hebben ook een speciale Kersenpagina op hun website met meer Kersenroutes en adressen van kraampjes.



Fietsers Welkom! - fietsvriendelijke adressen nabij de route:

	Koetshuis Kasteel Ammersoyen	Kasteellaan 1	Ammerzoden	0628755308	www.koetshuis-kasteel-ammersoyen.nl
	Ons Trefpunt	Kerkstraat 7	Nieuwaal	0418561090	www.onstrefpunt.nl
	Natuurkampeerterrein Kasteel Nederhemert Zuid	Kasteellaan 1	Nederhemert-Zuid	06-13091815	www.natuurkampeerterreinen.nl
	De Spijken	Lange Achterdijk 1	Ammerzoden	0031623075084	despijken.nl
	Eetcafé cafetaria 't Stoepke	Waalbandijk 30	Gameren	0418648803	stoepke.nl