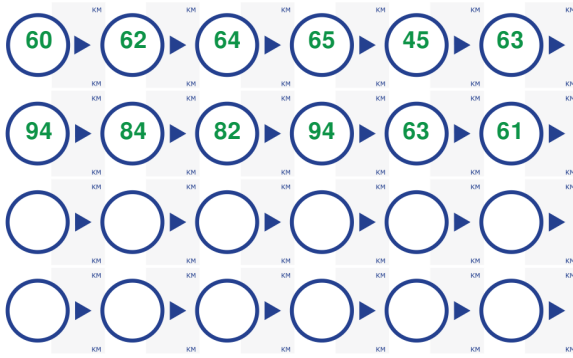


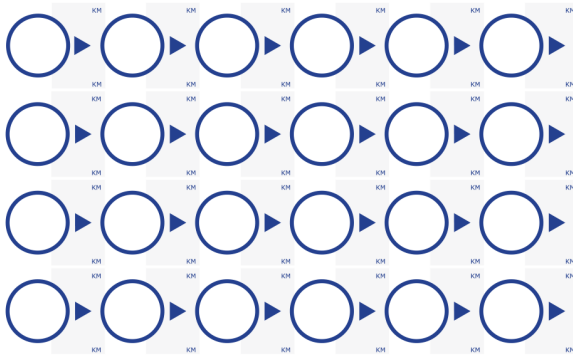
Giethoorn de Wieden fietsroute



41.5 km.



Giethoorn de Wieden fietsroute



41.5 km.

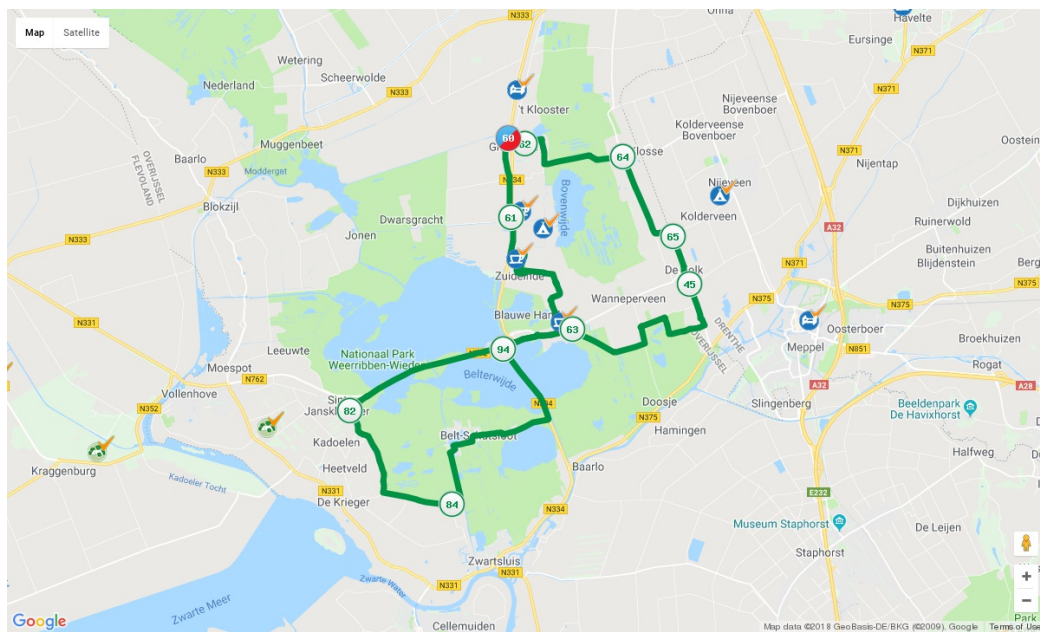


Lengte: 41.5 km

Start- en eindpunt: knooppunt 60
nabij Kanaaldijk 11, 8355 VJ Giethoorn

Giethoorn de Wieden fietsroute

Deze fietsroute vanuit Giethoorn voert dwars door Nationaal Park Wieden-Weerribben. Dit moerasgebied is ontstaan door turfwinning rond de 13e eeuw. Het overgebleven land (de legakkers) viel ten prooi aan overstromingen. Zo ontstonden de meren, die je onderweg volop tegenkomt. Plassen die door verveening ontstaan zijn, noemt men hier 'wieden'. De bekendste zijn de Beulaker-, Belter- en de Bovenwilde. Naast Giethoorn rijd je ook langs Belt-Schutsloot, een pittoresk waterdorp. De plaatselijke bevolking leefde er jarenlang van de turfwinning. Maar toen de turf op raakte, schakelde de bevolking over op de rietteelt. De route is ontwikkeld door regio Weerribben Wieden.



Fietzers Welkom! - fietsvriendelijke adressen nabij de route:

	city hotel Meppel	dirk jakobsstraat 6	meppel	0522745420	www.hotelmeppel.nl
	Camping d' Hof	Binnenpad 137	Giethoorn	0521-361400	www.campingdehof.nl
	Hotel-Restaurant de Dames van de Jonge	Beulakerweg 30	Giethoorn		www.dedamesvandejonge.nl
	Belterwiede Cafe Restaurant Cafeteria	Veneweg 191	Wanneperveen	0522820990	www.belterwiederestaurant.nl
	Natuurkampeerterein Landgoed De Oldenhof	Oppen Swolle 5	Vollenhove	06-22601532	www.campingdeoldenhof.nl