

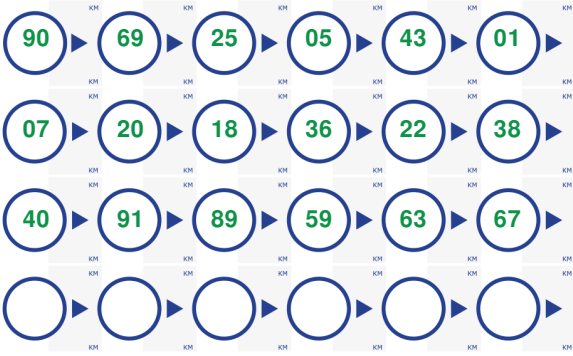
Lengte: 66.1 km

Start- en eindpunt: knooppunt 90
nabij 3, 9244CJ Beetsterzwaag


Fietsrondje Makkinga-Beetsterzwaag

De Turfvaart werd vroeger gebruikt om het turf te vervoeren. Fiets door het coulisselandschap met de houtwallen. Pas op in Makkinga, want in dit dorp staan geen verkeersborden meer. Een bezienswaardigheid in Makkinga is de molen De Weyert. Bij het brinkdorp Oldeberkoop passeer je een typisch parkbos dat in de 19e eeuw in Engelse Stijl werd aangeplant. Dwars door Gorredijk loopt de vaart, zomers is het hier een gezellige drukte van bootjes en fietsers rondom de vele bruggetjes. Via Tijnje kom je terecht in Nij Beets, dit dorp werd in 1863 gesticht werd door veenarbeiders. Het laatste gedeelte van de tocht voert door de bossen naar Beetsterzwaag.

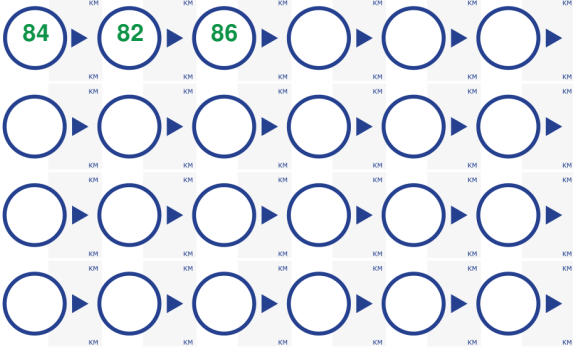
Fietsrondje Makkinga-Beetsterzwaag




66.1 km.



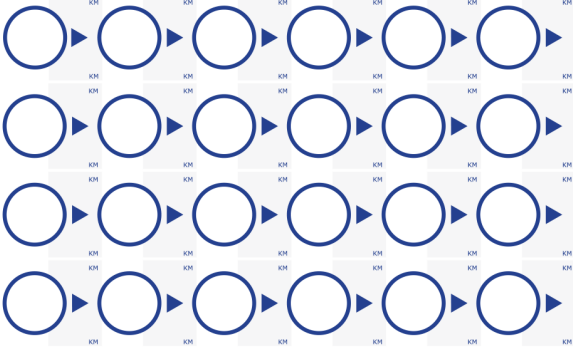
Fietsrondje Makkinga-Beetsterzwaag




66.1 km.

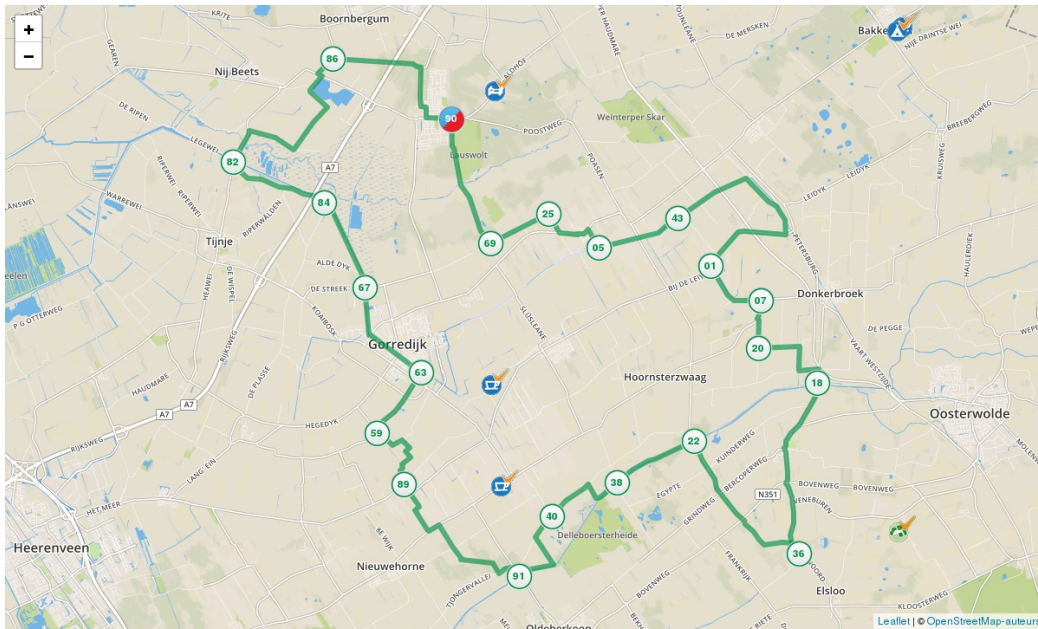


Fietsrondje Makkinga-Beetsterzwaag



66.1 km.





Fietsers Welkom! - fietsvriendelijke adressen nabij de route:

	Natuurkampeerterein De Bekhofschans	Boekelterweg 15	Boijl	0561-421454	www.bekhofschans.nl
	Minicamping Singel	Singel 23	Jubbega	06-13030844	www.singel-jubbega.frl
	Hotel restaurant Het Witte Huis	van Harinxmaweg 20	Olterterp	0512-382222	www.wittehuisolterterp.nl