

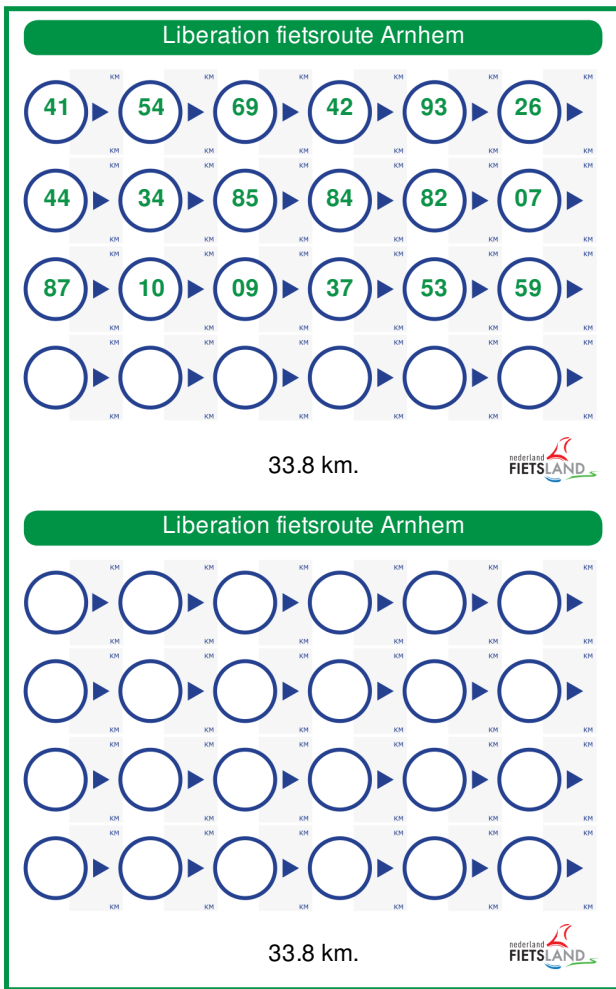
Lengte: 33.8 km

Start- en eindpunt: knooppunt 41 nabij Willemsplein 6841

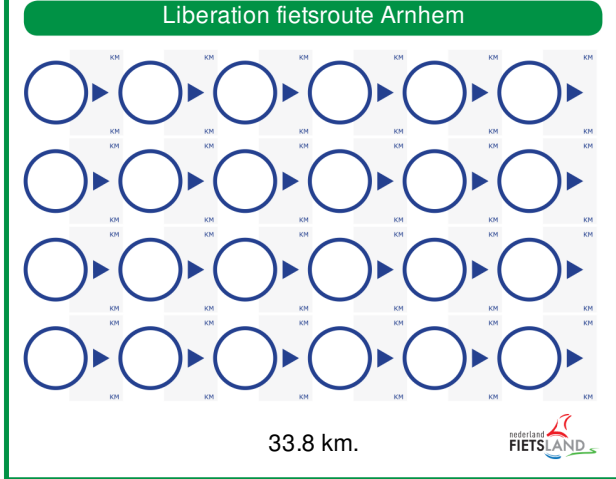
Liberation fietsroute Arnhem

Deze fietsroute neemt je mee terug in de tijd. Bijvoorbeeld bij het informatiecentrum 'Slag om Arnhem' en het compleet vernieuwde Airborne Museum 'Hartenstein'. In de ondergrondse ruimte in dit museum is een museale 'Airborne Experience' gebouwd waar je als bezoeker de strijd meemaakt alsof je er zelf onderdeel van uit maakt. Uniek in Europa! Verder leidt deze fietsroute je langs verschillende luisterplekken die onderdeel zijn van de Liberation Route Arnhem Nijmegen. In Driel, Renkum en Oosterbeek kun je verhalen horen over de Slag om Arnhem.

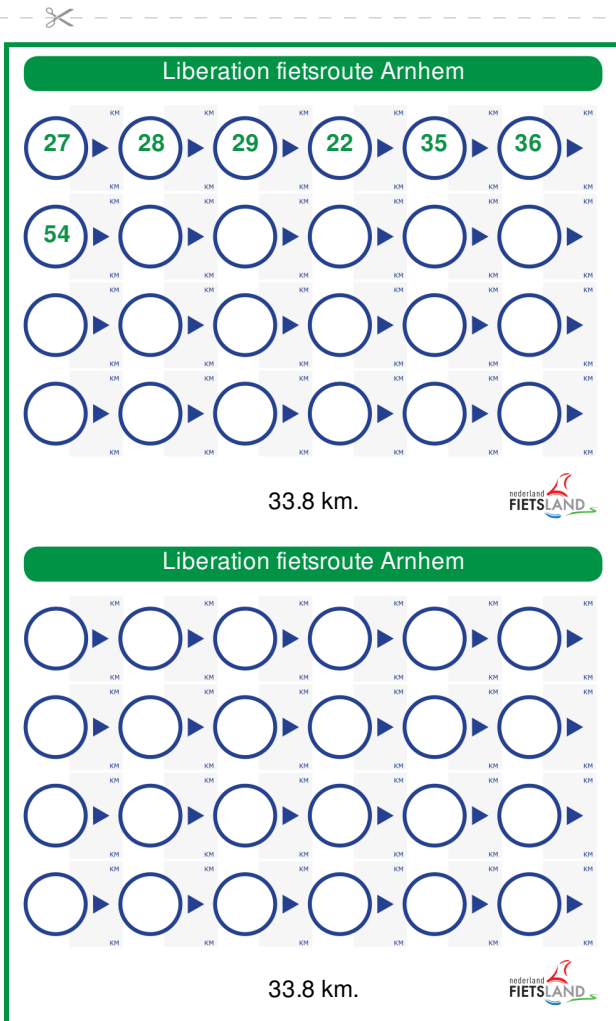
Liberation fietsroute Arnhem




33.8 km.



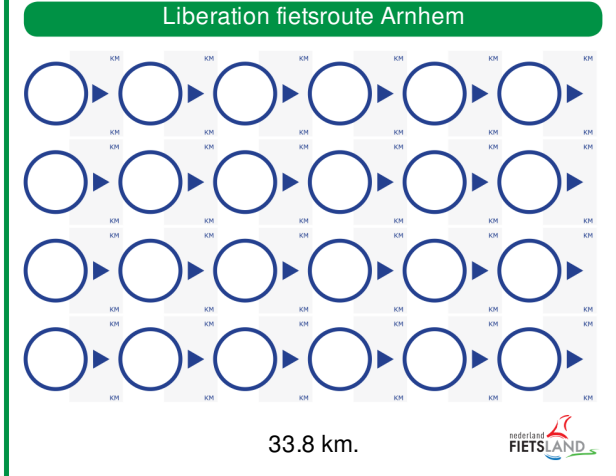
Liberation fietsroute Arnhem




33.8 km.

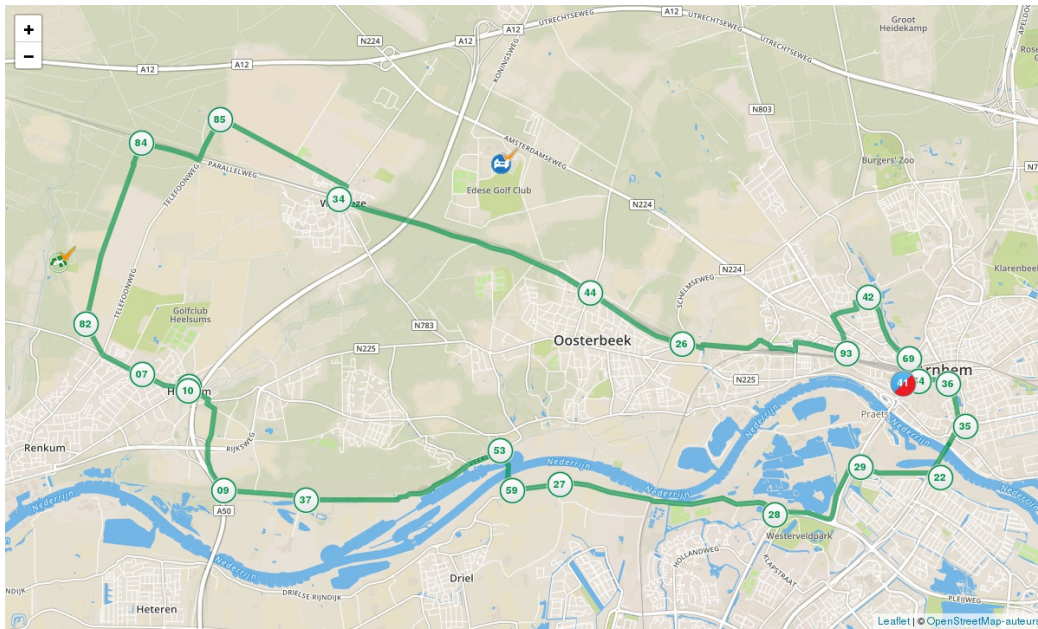


Liberation fietsroute Arnhem



33.8 km.





Fietsers Welkom! - fietsvriendelijke adressen nabij de route:

	Natuurkampeerterein Landgoed Quadenoord	Quadenoord 5	Renkum	0317-313071	www.quadenoord.nl
	B&B In de oase	Diepenbrocklaan 19	Arnhem	0620362478	welkomindeoase.nl
	Natuurvriendenhuis de Bosbeek	Bosbeekweg 19	Bennekom	088-0990974	bosbeek.nivon.nl/?lang=nl
	Hotel Papendal	Papendallaan 3	Arnhem	026-4837911	www.papendal.nl
	Stichting Natuurcentrum Veluwe	Groot Ginkelseweg 2	Ede		www.natuurcentrumveluwe.nl