

Natuurkampeerroute Achterhoek

De Achterhoek is een van de mooiste fietsgebieden van Nederland. Een lichtglooiend landschap met meanderende riviertjes, wijngaarden en prachtige historische dorpjes doen je zomaar in Zuid-Frankrijk wanen. Aan het einde van je fietsdag strijk je voor een heerlijk streekgerecht in een van de vele knusse restaurantjes in het gebied. Of je kookt je eigen potje voor je tent, want dat geeft misschien nog wel extra voldoening na een lange dag fietsen!

De Natuurkampeerroute Achterhoek is opgesteld door de beheerders van de Natuurkampeerreinen in de regio en gaat door de mooiste Achterhoekse natuur. De dag-etappes zijn gemiddeld ca. 41 km, dus ook geschikt om met kinderen te doen. Om op de Natuurkampeerreinen te kamperen heb je een Natuurkampeerkaart nodig. Kijk voor meer informatie op www.natuurkampeerreinen.nl. We raden je aan een kaart (van de omgeving) mee te nemen, bijvoorbeeld de [Basiskaart netwerk LF-routes](#).

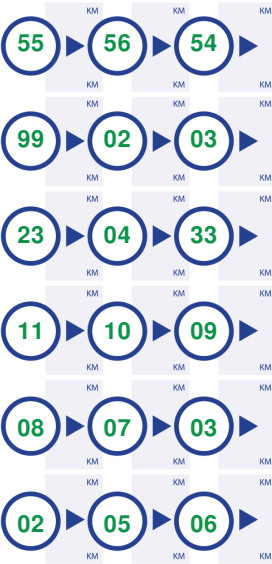
[Download de routefolder](#) voor informatie over de verschillende terreinen en aantakroutes er naar toe.

Deze route is ontwikkeld door [Stichting De Groene Koepel](#) (voorheen Stichting Natuurkampeerreinen).






Natuurkampeerroute
Achterhoek



350.4 km.



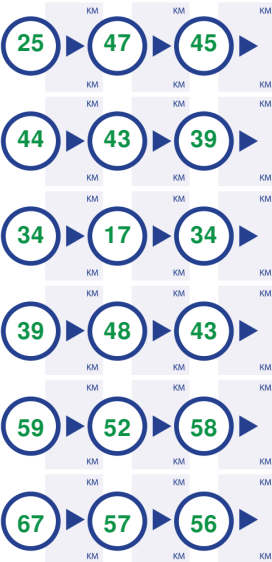
Natuurkampeerroute
Achterhoek



350.4 km.



Natuurkampeerroute
Achterhoek



350.4 km.



Natuurkampeerroute
Achterhoek



350.4 km.



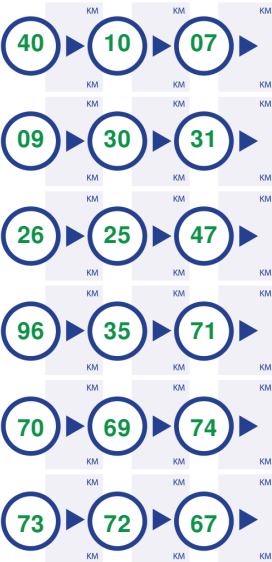
Natuurkampeerroute
Achterhoek



350.4 km.



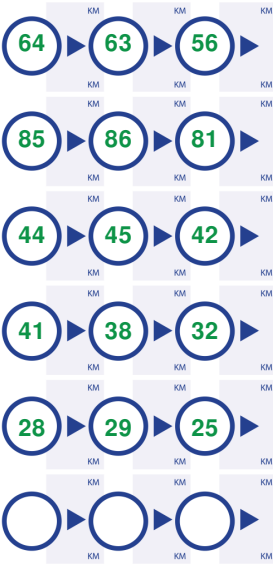
Natuurkampeerroute
Achterhoek



350.4 km.



Natuurkampeerroute
Achterhoek



350.4 km.