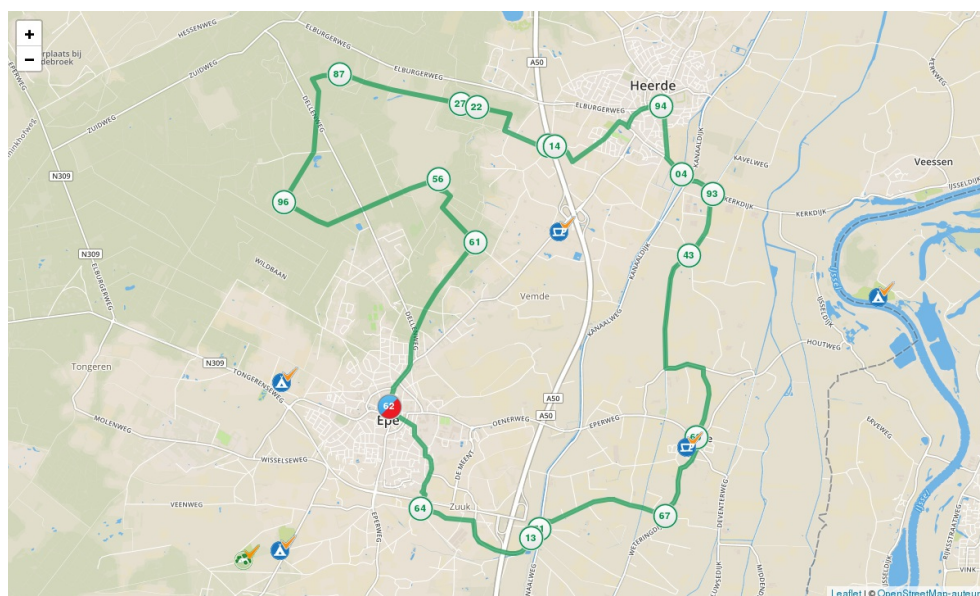



### Renderklippen fietsroute

De Renderklippen is vele duizenden jaren geleden gevormd door ijs, water, en tenslotte de mens. In de loop van twee miljoen jaar deponeerden Rijn en Maas talloze tonnen slib, zand, grond en keien in Nederland. De wind kon zijn gang gaan en verplaatste grote hoeveelheden zand over enorme afstanden. De tientallen meters hoge Renderklippen, die een prachtig uitzicht over het landschap geven, zijn daar nog het imposante bewijs van.

Op deze route fiets je door Heerde. In de buurt van knooppunt 94 ligt Oudheidkamer Villa Jacoba. De entree is gratis, maar let op: deze oudheidkamer is maar beperkt geopend. Vlakbij het buurtschap Zuuk kun je terecht bij museumboerderij Hagedoorns Plaatsje. Deze Saksische boerderij uit 1715 is zodanig ingericht dat het net lijkt alsof de familie die hier rond 1900 woonde en werkte, even weg is. Wat verder langs de route, in Epe, ligt het Veluws Klederdrachtmuseum. Deze route is ontwikkeld door [VisitVeluwe.nl](http://VisitVeluwe.nl).






### Renderklippen fietsroute



27.7 km.

### Fietsers Welkom! - fietsvriendelijke adressen nabij de route:

	Camping de Zandhegge	Langeweg 14	EMST	<a href="http://www.zandhegge.nl">www.zandhegge.nl</a>
	Natuurkampeerterrein De Toekomst	Langeweg 24	Emst	+31 (0)578-662400 <a href="http://www.kampeerterreindetoeekomst.nl">www.kampeerterreindetoeekomst.nl</a>
	Meet en Eat Brasserie	Eperweg 55	HEERDE	<a href="http://dekeet.nl">dekeet.nl</a>
	Camping & Restaurant 't Haasje	Fortmonderweg 17	Olst	<a href="http://www.kampeeridee.eu/">www.kampeeridee.eu/</a>
	Campingpark Epe "de Koekamp"	Tongerenseweg 126	Epe	0578-614117 <a href="http://www.dekoekamp.nl">www.dekoekamp.nl</a>