

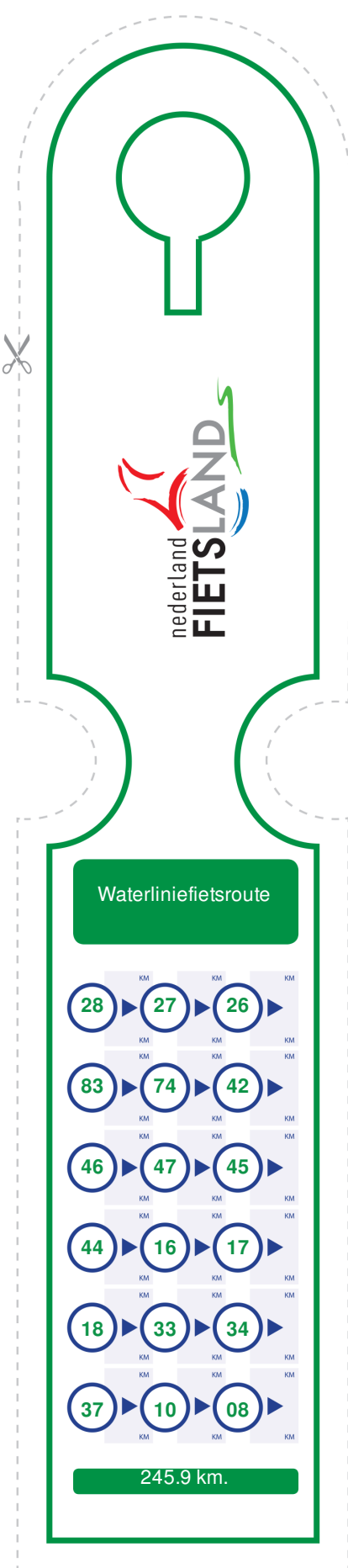
**Waterliniefietsroute**

**Volg de fietsknooppunten**

Ervaar het zelf met deze ca. 245 kilometer lange route. Door simpelweg de fietsknooppunten te volgen mis je niets. Je kunt kiezen voor een dagtocht of een meerdaagse trip zodat je in een keer de hele route fietst. Op en top genieten!

**Water als bondgenoot**


De 85 kilometer lange Nieuwe Hollandse Waterlinie loopt vanaf Muiden tot aan de Biesbosch. Door grote gebieden zo'n 50 centimeter onder water te zetten werden in het verleden twee vlieden in een klap geslagen. Het land werd onbegaanbaar voor soldaten, paarden en voertuigen en het was voor boten juist te ondiep om doorheen te varen. Zo werd het westen van Nederland onbereikbaar voor de vijand. Tegenwoordig is de Nieuwe Hollandse Waterlinie het grootste rijksmonument van Nederland en genomineerd als Unesco Werelderfgoed. De linie ligt bijzonder fraai verscholen in het landschap. Daarin schuilt het grote geheim: ze is er wel, maar je ziet haar niet. Je leest er alles over op [nieuwehollandsewaterlinie.nl](http://nieuwehollandsewaterlinie.nl)



**Fietsers Welkom! - fietsvriendelijke adressen nabij de route:**



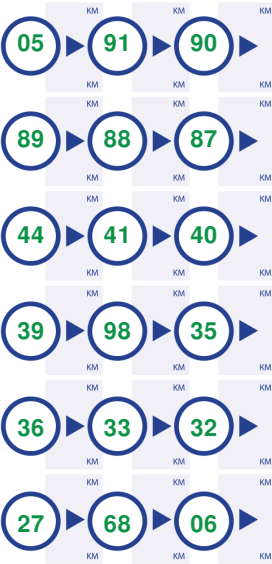
Waterliniefietsroute



245.9 km.



Waterliniefietsroute



245.9 km.



Waterliniefietsroute



245.9 km.




Waterliniefietsroute



245.9 km.



Waterliniefietsroute



245.9 km.



Waterliniefietsroute



245.9 km.