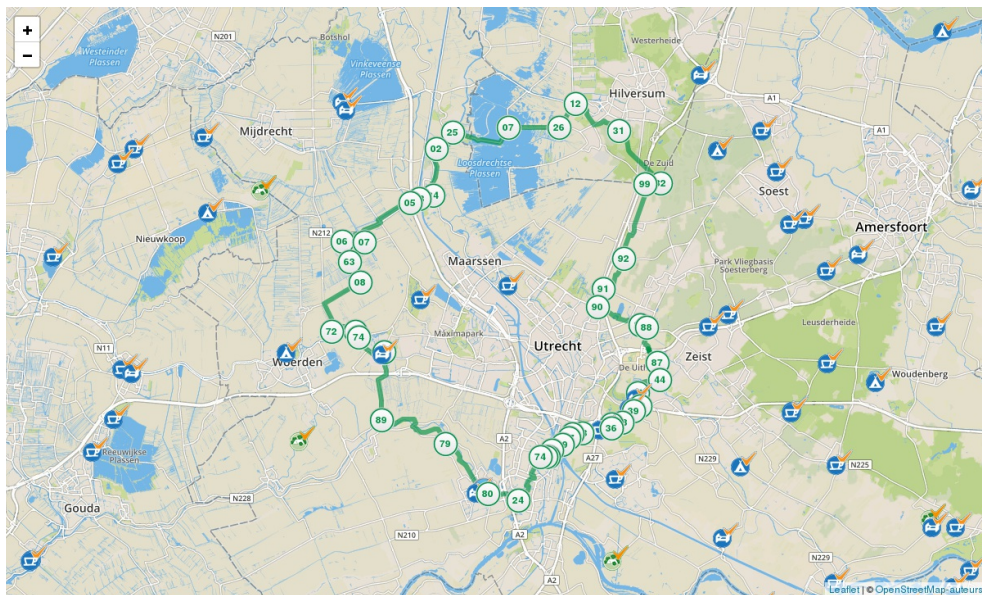


Fietsroute Rondom de Domstad

Een lange route met veel knooppunten, maar de moeite waard voor een grote dagtocht. Waar je ook fietst, de 112 meter hoge Domtoren blijft zichtbaar! Je passeert onderweg veel statige buitens en andere fotogenieke plekjes langs de Vecht. Maar ook het Hollandse weidegebied, de Loosdrechtsse Plassen en het kleinschalige landschap van het Kromme Rijngebied zitten in deze route. Vanzelfsprekend is de route ook op andere plekken dan het hier aangegeven knooppunt 81 in IJsselstein op te pikken.



Fietsers Welkom! - fietsvriendelijke adressen nabij de route:

| | | | | | |
|--|-------------------------|---------------------|----------|---------------------|--|
| | Stayokay Utrecht-Bunnik | Rhijnauwenselaan 14 | Bunnik | +31 (0)30 65 61 277 | www.stayokay.com |
| | camping Batenstein | van Helvoortlaan 36 | Woerden | 0348-421320 | www.camping-batenstein.nl |
| | Restaurant Vroeg | Achterdijk 1 | Bunnik | 030-8201010 | www.vroeg.nl |
| | het Wapen van Harmelen | Dorpsstraat 14 | Harmelen | 0348 441203 | www.hotelharmelen.nl |
| | De Engel | Burg. Wallerweg 2 | Houten | 030-6371554 | www.deengel.nl |

nederland
FIETSLAND


Fietsroute Rondom de Domstad

| | | |
|----|----|----|
| 81 | 79 | 89 |
| 36 | 74 | 73 |
| 72 | 08 | 63 |
| 06 | 07 | 05 |
| 03 | 84 | 02 |
| 25 | 07 | 26 |

87.6 km.



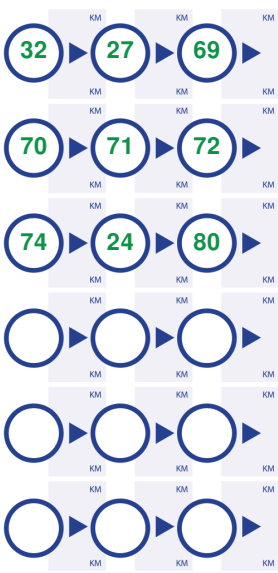
Fietsroute Rondom de Domstad



87.6 km.



Fietsroute Rondom de Domstad



87.6 km.