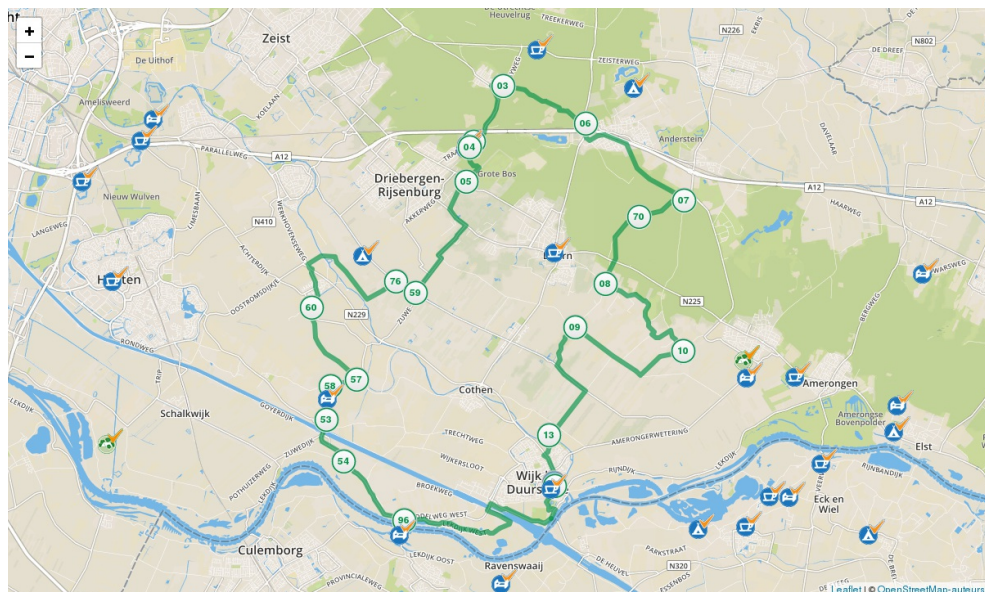




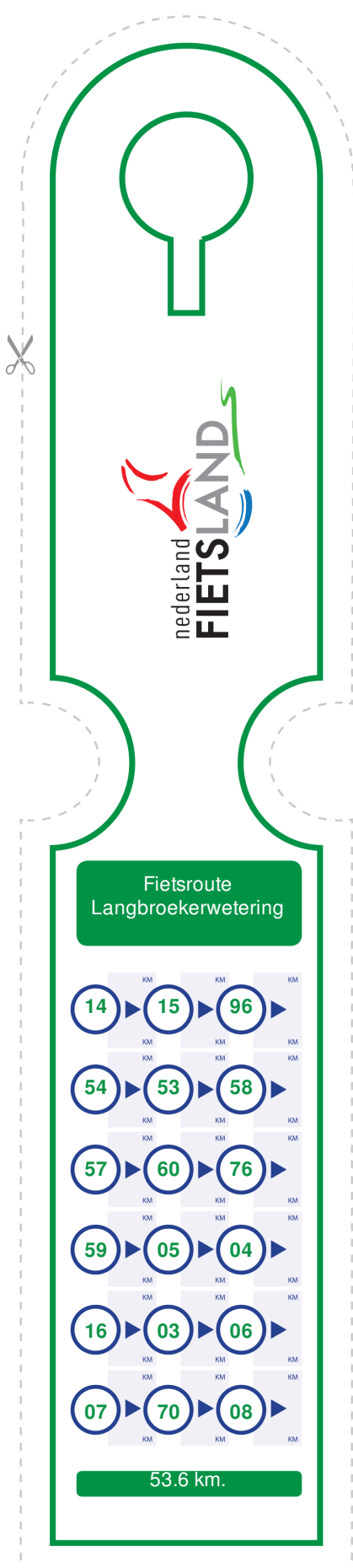
Fietsroute Langbroekerwetering

De Langbroekerwetering ligt tussen de Utrechtse Heuvelrug en de Lek. Nadat de Kromme Rijn bij Wijk bij Duurstede in 1122 werd afgedamd, begon men het moerasgebied te ontginnen. De Langbroekerwetering fungeerde hierbij als ontginningsbasis. In het stroomgebied van de Kromme Rijn vestigden zich rijke boeren en edelen. De vele grote landhuizen herinneren nog aan die tijd. Je start in Wijk bij Duurstede. Na het open landschap duik je dicht bij Driebergen-Rijsenburg de bossen in.



Fietsers Welkom! - fietsvriendelijke adressen nabij de route:

	De Pyramide van Austerlitz	Zeisterweg 98	Woudenberg	0343-491421	pyramidevanausterlitz.nl
	Natuurkampeertrein Klein Groenbergen	Nieuwe Steeg 18	Leersum	06-83246534	www.kleingroenbergen.nl
	Resort De Utrechtse Heuvelrug	Laan van Laagkanje 1	Maam	0343-441348	www.laagkanje.nl
	Boerderij "De Boterbloem"	Amerongerwetering 2	AMERONGEN	0343-451757	www.boterbloem.com
	De Nachtdijk	Nachtdijk 1	Cothen	0306351369	www.denachtdijk.nl

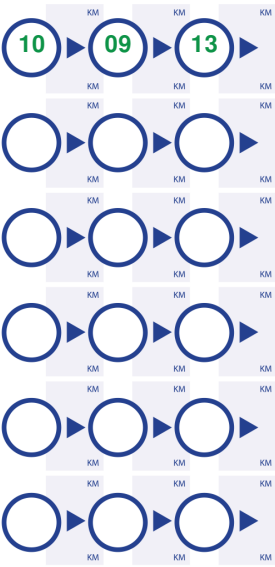


Fietsroute Langbroekerwetering

53.6 km.



Fietsroute
Langbroekerwetering



53.6 km.