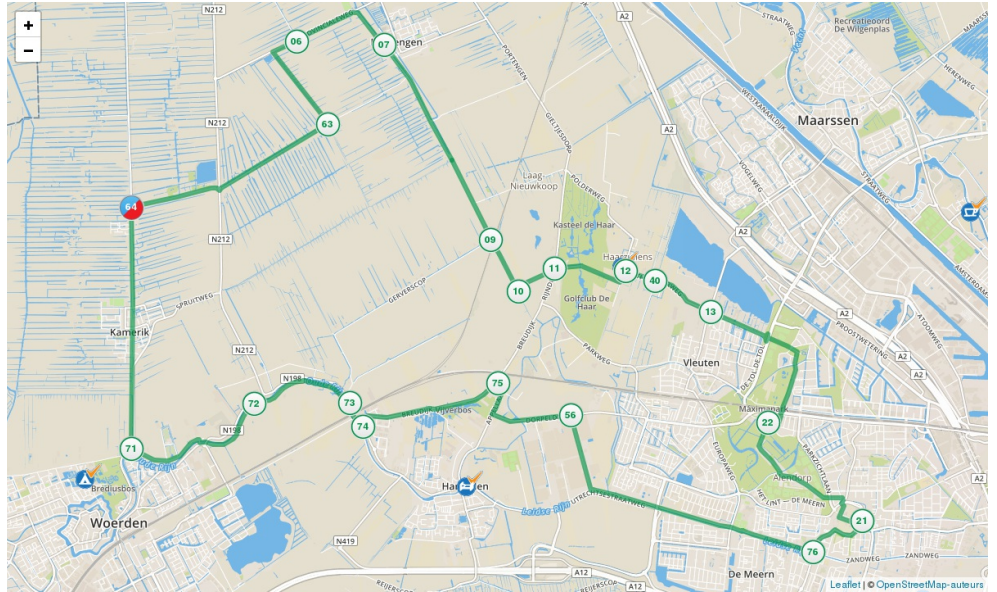




Haarzuilens fietsroute

Het veenweidegebied waar je door fietst is in het verleden door de (Oude) Rijn gevormd door afzettingen van zand en klei. Bij het startpunt van de route, Bezoekerscentrum 'Oortjespad' is meer informatie te krijgen over het ontstaan van het veenweidegebied. Tijdens de fietstocht ervaar je het landschap optimaal. Je fietst ook door de nieuwe Vinx-locatie Leidsche Rijn met veel moderne architectuur. Vergeet niet onderweg in Haarzuilens op één van de vele terrasjes een pauze in te lassen.



Fietsers Welkom! - fietsvriendelijke adressen nabij de route:

	camping Batenstein	van Helvoortlaan 36	Woerden	0348-421320	www.camping-batenstein.nl
	De Eendracht	Langegracht 51	Maarssen	0346-562201	www.deeendracht-maarssen.nl



nederland
FIETSLAND

Haarzuilens fietsroute

64

63

06

07

09

10

11

12

40

13

22

21

76

56

75

74

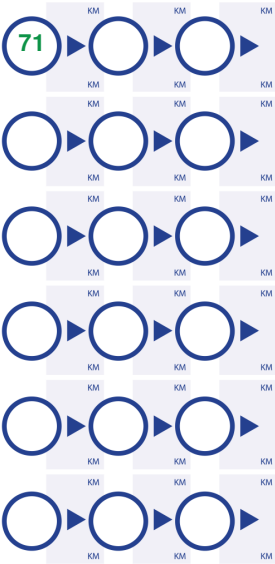
73

72

36.1 km.



Haarzuilens fietsroute



36.1 km.