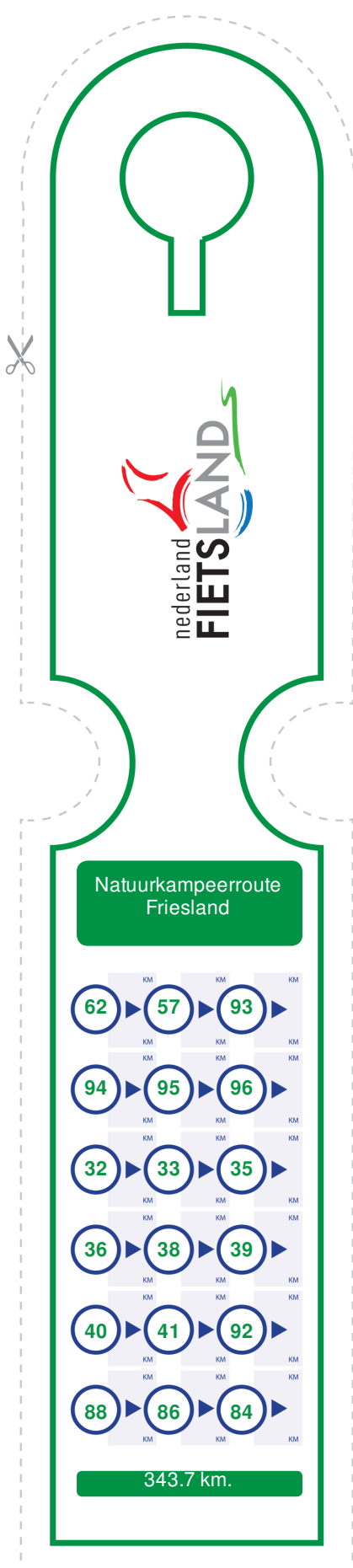


Natuurkampeerroute Friesland

Deze route voert langs zeventien Natuurkampeerreinen, waarvan zes op de Waddeneilanden. Omdat iedereen een andere afstand per dag fietst, is niet gekozen om dagetappes aan te geven, maar om een route langs alle Natuurkampeerreinen in Friesland uit te stippelen. Je kunt zelf bepalen op welk Natuurkampeerrein je wilt overnachten, en ook of je wel of niet de oversteek maakt naar (een van) de Waddeneilanden. Station Leeuwarden is het startpunt van de route, zodat je meteen vanuit de trein kunt gaan fietsen. Maar je kunt uiteraard op elk gewenst punt van de route beginnen en stoppen.

Download de routefolder voor alle informatie en voor extra instructies, zoals de route vanaf de knooppunten naar de Natuurkampeerreinen toe.

Neem altijd extra kaartmateriaal mee ter oriëntatie (bijvoorbeeld de Basiskaart netwerk LF-routes) en natuurlijk de Natuurkampeerkaart voor het overnachten op de Natuurkampeerreinen. Lees hier meer over de Natuurkampeerkaart. Deze route is ontwikkeld door Stichting De Groene Koepel (voorheen Stichting Natuurkampeerreinen).





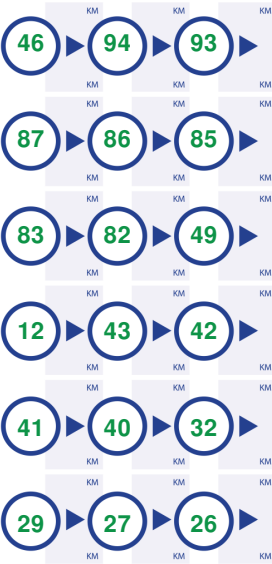
Natuurkampeerroute
Friesland



343.7 km.



Natuurkampeerroute
Friesland



343.7 km.



Natuurkampeerroute
Friesland



343.7 km.




Natuurkampeerroute
Friesland



343.7 km.




Natuurkampeerroute
Friesland



343.7 km.



Natuurkampeerroute
Friesland



343.7 km.



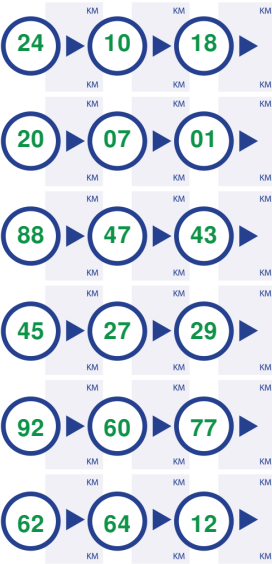
Natuurkampeerroute
Friesland



343.7 km.




Natuurkampeerroute
Friesland



343.7 km.



Natuurkampeerroute
Friesland



343.7 km.