

Natuurkampeerroute Friesland

Provincie: Friesland

Regio: Friesland

Lengte: 341.5 km


Deze route voert langs zeventien Natuurkampeerterrijnen, waarvan zes op de Waddeneilanden. Omdat iedereen een andere afstand per dag fietst, is niet gekozen om dagetappes aan te geven, maar om een route langs alle Natuurkampeerterrijnen in Friesland uit te stippelen. Je kunt zelf bepalen op welk Natuurkampeerterrin je wilt overnachten, en ook of je wel of niet de oversteek maakt naar (een van) de Waddeneilanden. Station Leeuwarden is het startpunt van de route, zodat je meteen vanuit de trein kunt gaan fietsen. Maar je kunt uiteraard op elk gewenst punt van de route beginnen en stoppen.

[Download de routefolder](#) voor alle informatie en voor extra instructies, zoals de route vanaf de knooppunten naar de Natuurkampeerterrijnen toe.

Neem altijd extra kaartmateriaal mee ter oriëntatie (bijvoorbeeld de [Basiskaart netwerk LF-routes](#)) en natuurlijk de Natuurkampeerkaart voor het overnachten op de Natuurkampeerterrijnen. Lees [hier](#) meer over de Natuurkampeerkaart. Deze route is ontwikkeld door [Stichting De Groene Koepel](#) (voorheen Stichting Natuurkampeerterrijnen).



Natuurkampeerroute Friesland



341.5 km.



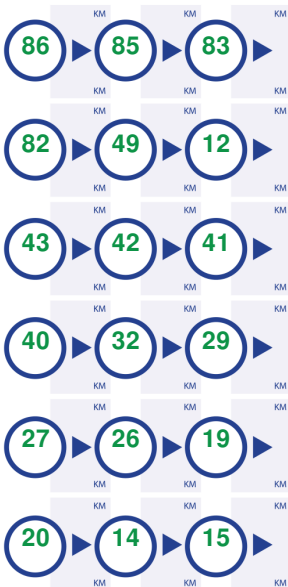
Natuurkampeerroute
Friesland



341.5 km.




Natuurkampeerroute
Friesland



341.5 km.




Natuurkampeerroute
Friesland



341.5 km.



Natuurkampeerroute
Friesland



341.5 km.



Natuurkampeerroute
Friesland



341.5 km.



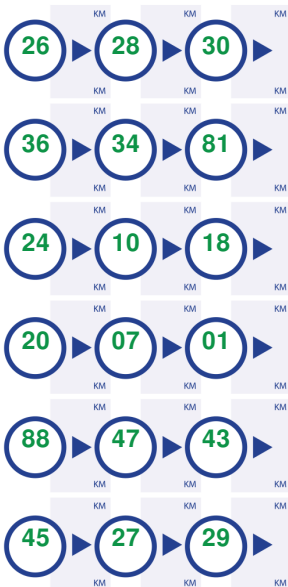
Natuurkampeerroute
Friesland



341.5 km.



Natuurkampeerroute
Friesland



341.5 km.



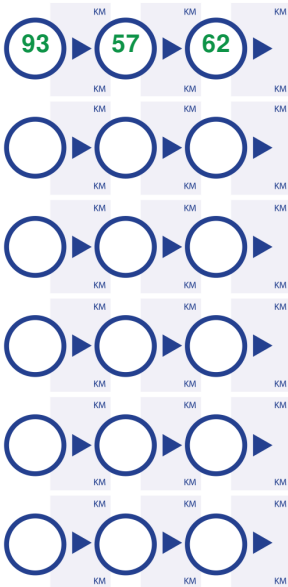
Natuurkampeerroute
Friesland



341.5 km.



Natuurkampeerroute
Friesland



341.5 km.