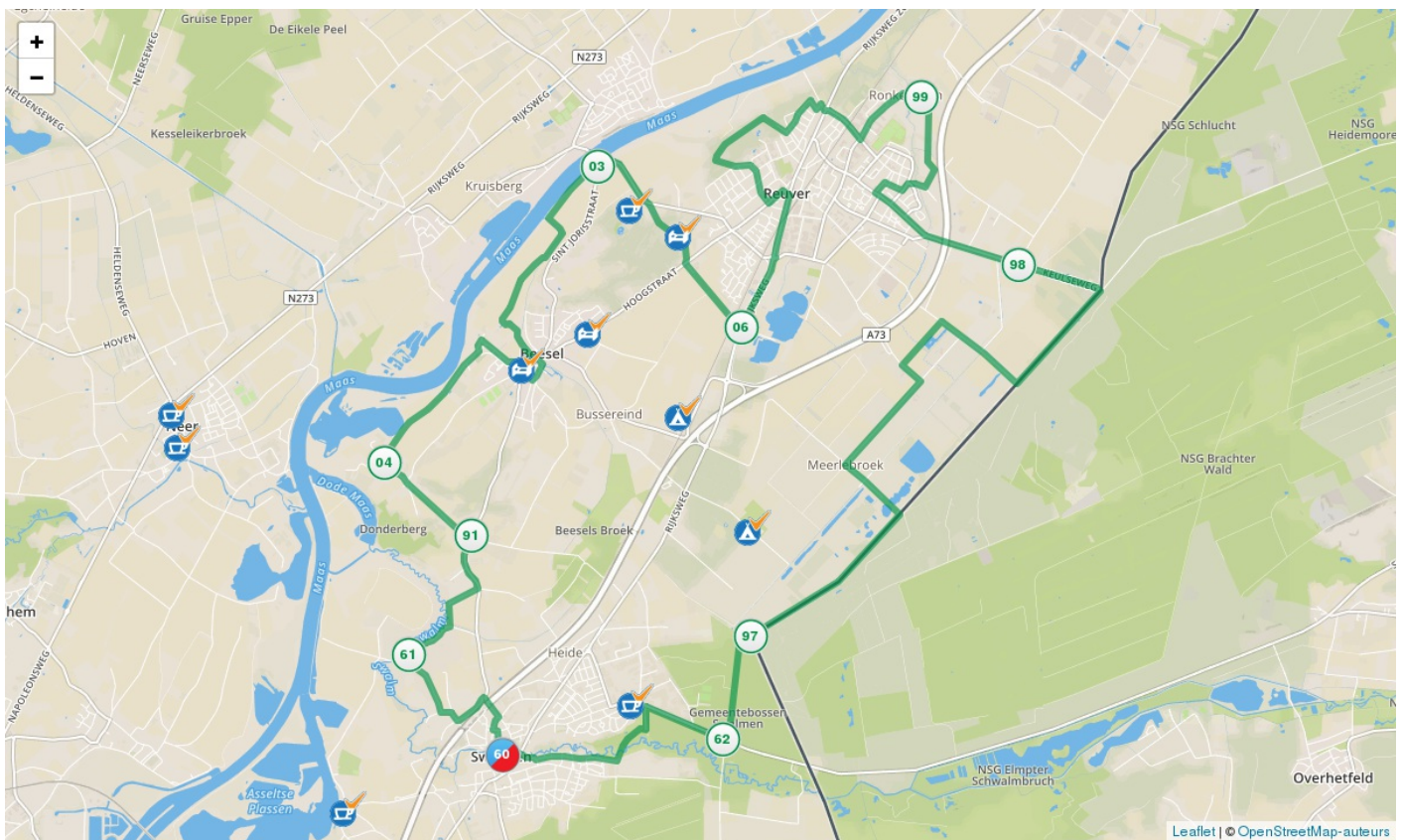
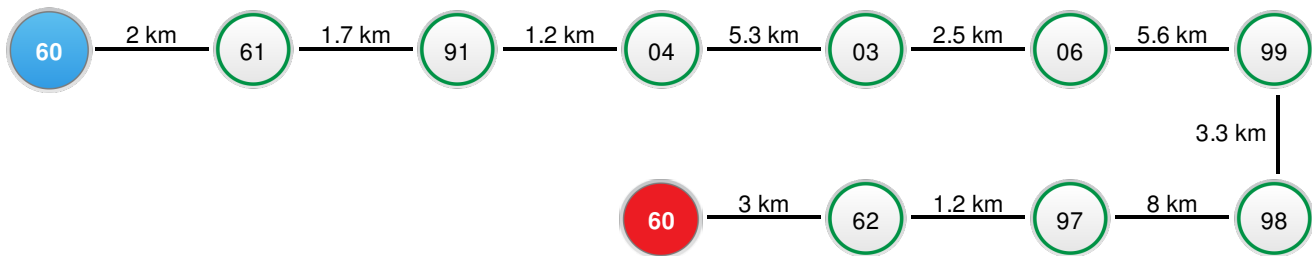


Swalm fietsroute






Golvende Maasterrassen tot ver in Duitsland en het slingerende riviertje de Swalm bepalen het landschapsbeeld op dit deel van de Oostelijke Maasoever. Deze tocht biedt je een mooie afwisseling van velden en bossen, van de brede Maas en de vele snelstromende beekjes. Belfeld, Reuver, Beesel en Swalmen liggen ingeklemd tussen de Maas en de grens met Duitsland. Het Swalmdal is een bijzonder waardevol natuurgebied. Hier leeft de das en heeft hij zijn burchten gebouwd. Onderweg op de fietstocht zie je nog een andere burcht: het fraai gelegen kasteel Hillenraad. Deze route is ontwikkeld door VVV Midden-Limburg.

Lengte: 33.8 km

Start- en eindpunt: knooppunt 60
nabij Marktstraat 2, 6071JE Swalmen



Fietsers Welkom! - fietsvriendelijke adressen nabij de route:

	Natuurkampeerterein Raayerhof	Raaystraat 10	Swalmen	06-20033061	www.raayerhof.nl
	Hoeve de Middelt	Ondersteweg 8	Kessel	0774771247	www.boerengolf-limburg.nl
	De Boei	Asseltsestraat 63	Swalmen		www.grandcafedeboei.nl
	Camping Petrushoeve	Heidenheimseweg 3	Beesel	0774741984	www.campingpetrushoeve.nl
	Herberg Brasserie "De Bongerd" bv	Markt 13	Beesel		www.herbergdebongerd.nl