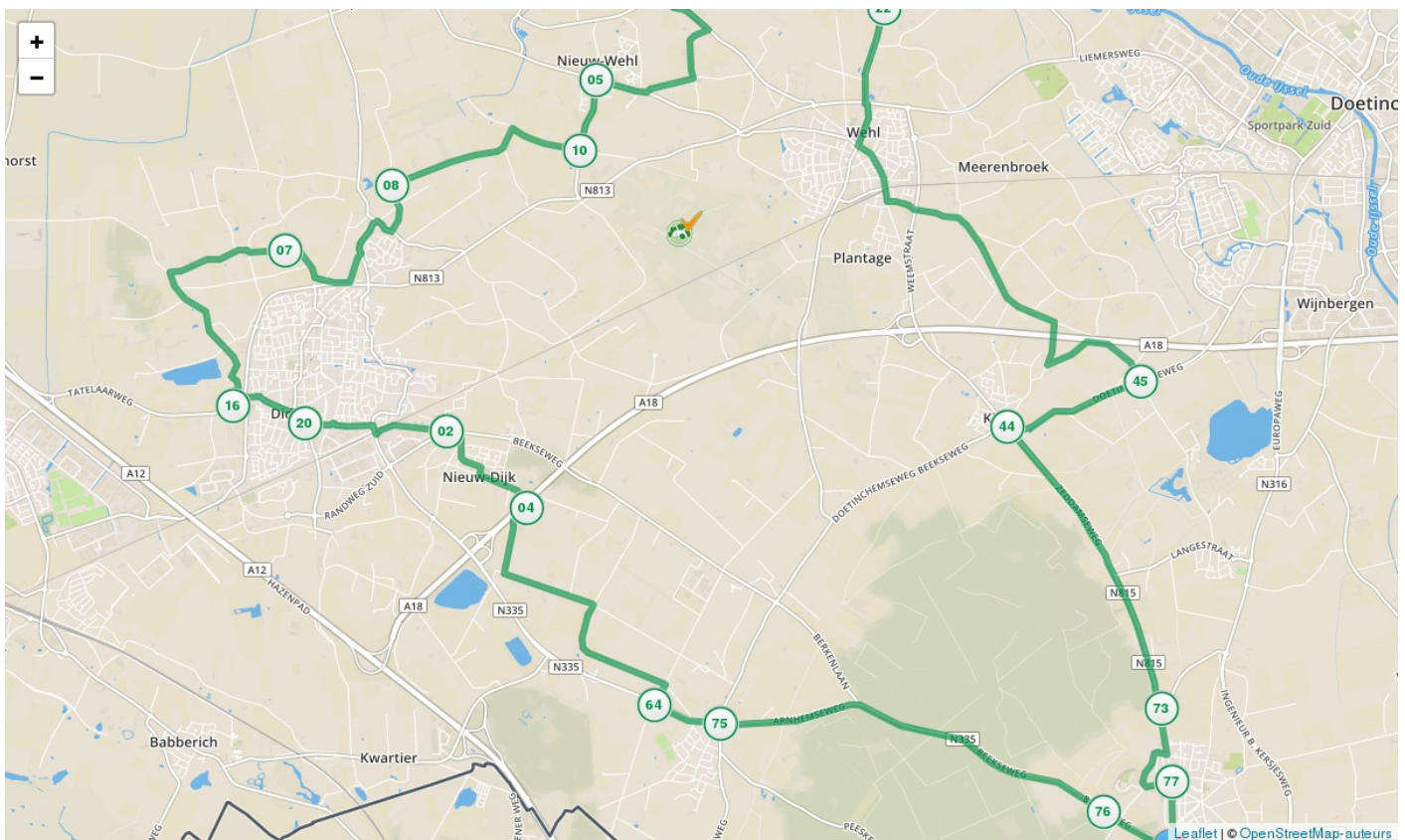
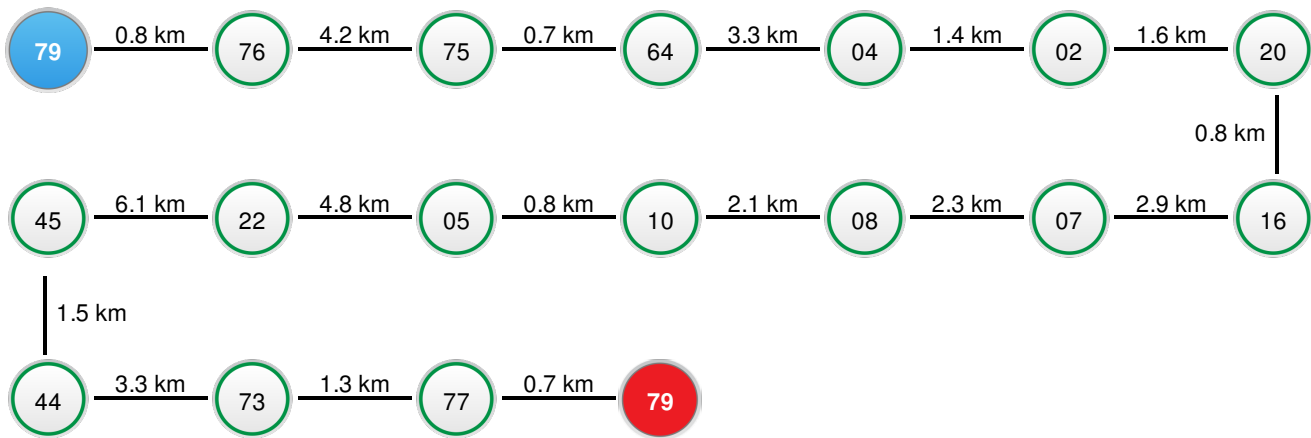


De route kan worden gestart in Zeddam bij knooppunt 79. In vroeger tijden werden op strategische punten van de streek tol geheven. Passanten die het tolhuis wilden passeren, werden om een bijdrage gevraagd. Tegenwoordig is het Tolhuis in gebruik als restaurant. Je fietst direct langs of vlak langs enkele deels nog werkende molens in het gebied ten westen van de stad Doetinchem en in het Montferland. Een aantal daarvan is te bezichtigen.



Deze route is aangeleverd door Regio Achterhoek.

Lengte: 38.6 km

Start- en eindpunt: knooppunt 79
nabij 7038CD Zeddam



Fietsers Welkom! - fietsvriendelijke adressen nabij de route:

- 
Heitkamp, Hotel, Café & Zaal
Oudste Poortstraat 2 's-Heerenberg 0314661209 www.hotelheitkamp.nl
- 
Natuurkampeerterrein Landgoed Het Jagershuis
Loilseweg 3 Wehl 0314-680990 www.campinghetjagershuis.nl