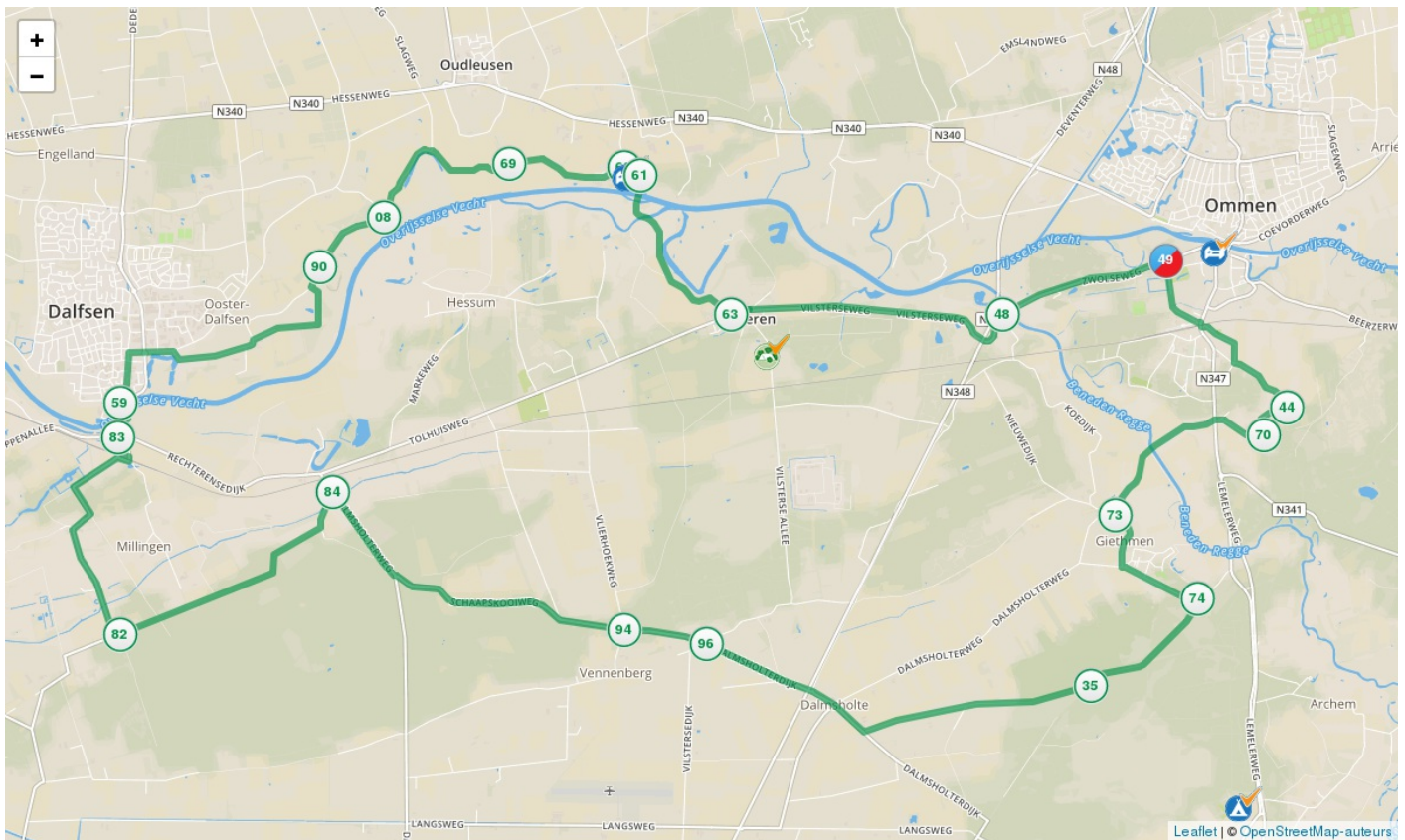
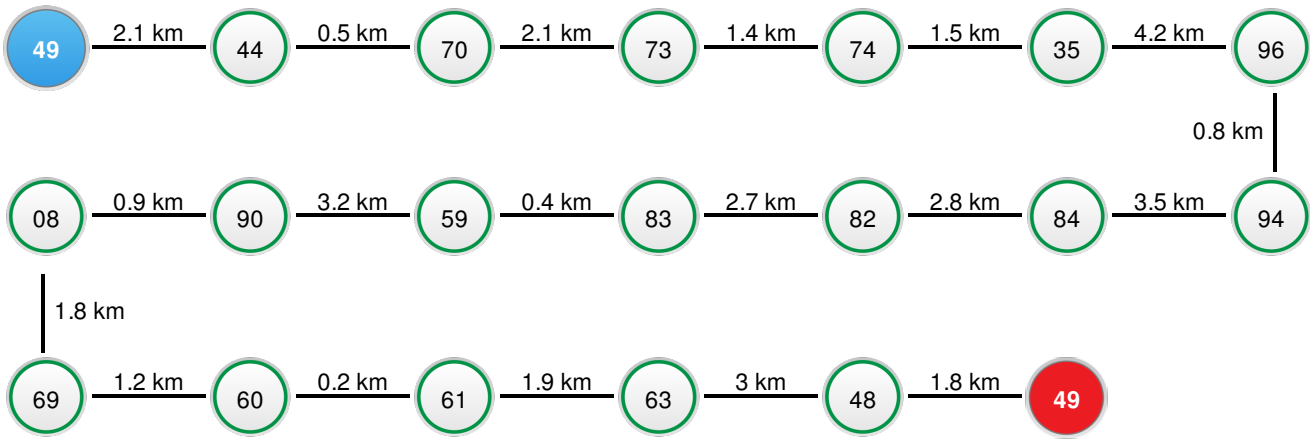



Deze fietsroute voert je door het prachtige natuurgebied de Archemer- en Lemelerberg. Dit is een heuvelachtig terrein ter grootte van ongeveer 1000 ha. dat deel uitmaakt van de Overijsselse Heuvelrug. Verder kom je langs buurtschap Giethmen, Dalmsholte, het kerkdorp Vilsteren en fiets je door de prachtige bossen van landgoed Rechteren. De route is ontwikkeld door regio Vechtdal Overijssel.

Lengte: 36.0 km

Start- en eindpunt: knooppunt 49  
nabij 7731BB Ommen



## Fietsers Welkom! - fietsvriendelijke adressen nabij de route:

	Natuurkampeerterrein De Olde Lucashoeve	Kerkweg 30	Lemele	06-23949165	<a href="http://www.deoldelucashoeve.nl">www.deoldelucashoeve.nl</a>
	Camping&appartementen "De Regge-Vallei"	Meersendijk 32	Den Ham	0546 671703	<a href="http://www.dereggevallei.nl">www.dereggevallei.nl</a>
	Natuurcamping de Lemeler Esch	Lemelerweg 16	Lemele	0572-331241	<a href="http://www.lemeleresch.nl">www.lemeleresch.nl</a>
	Lodgepark 't vechtdal	Maneweg 9	Dalfsen (Oudleusen	0651836179	<a href="http://lodgeparkvechtdal.nl">lodgeparkvechtdal.nl</a>
	Natuurkampeerterrein Landgoed Vilsteren	Vilsterse Allee 6	Vilsteren	06-22933157	<a href="http://www.landgoedvilsteren.nl">www.landgoedvilsteren.nl</a>

Veel plezier met deze fietstocht! Kijk voor meer fietsroutes en alles over fietsen op [www.nederlandfietsland.nl](http://www.nederlandfietsland.nl)