

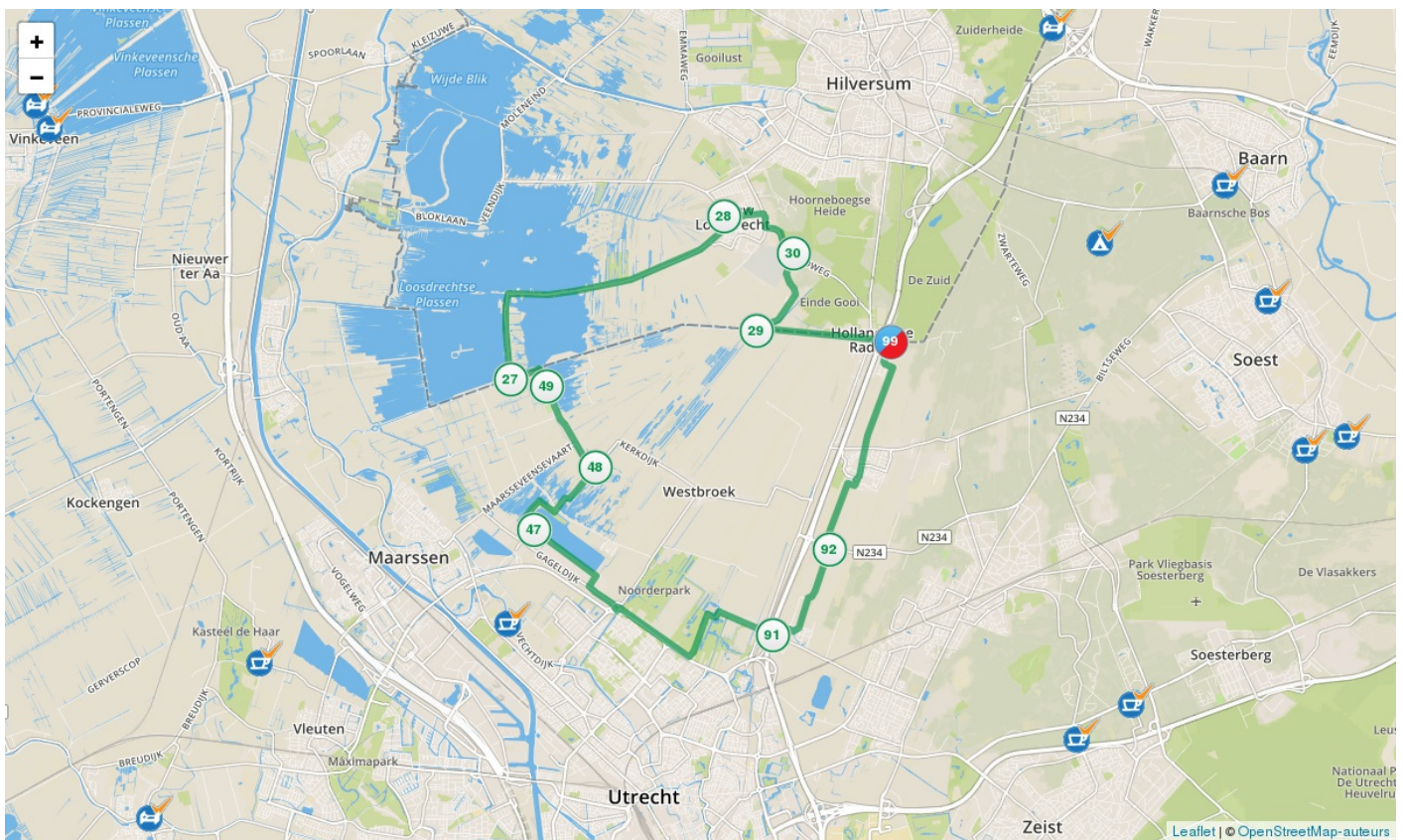
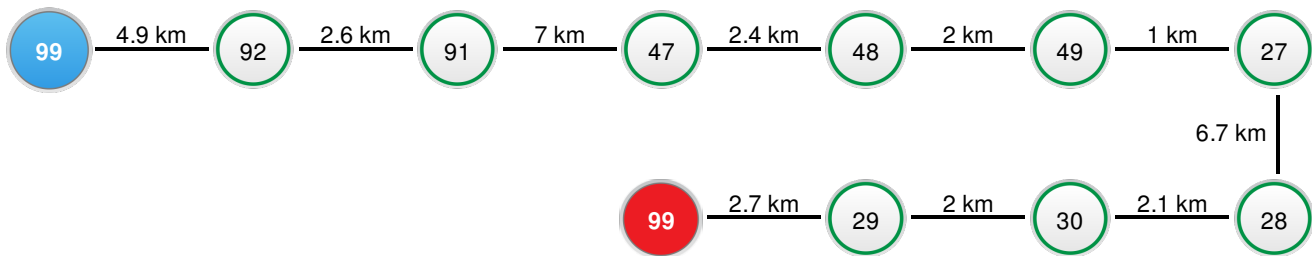
Noorderpark fietsroute

Het weidse vlakke landschap laat zich vooral markeren door weilanden, sloten, veenplassen, moerassen en lintdorpen. Met aan de stadsrand van Utrecht een reeks forten die begin 19e eeuw voor de Nieuwe Hollandse Waterlinie zijn aangelegd. In de 20e eeuw kreeg een deel van het veenplangebied als bestemming natuurreservaat; een ander deel werd recreatiegebied.


Je start de route bij het parkeerterrein van NS-station Hollandsche Rading.

Lengte: 33.4 km

Start- en eindpunt: knooppunt 99
nabij Vuursche Dreef 34, 3739KT Hollandsche Rading



Fietsers Welkom! - fietsvriendelijke adressen nabij de route:

	Restaurant Belle	Dorpsstraat 12	Oud Zuilen	030-2441790	www.bistrobelle.nl
---	------------------	----------------	------------	-------------	--

Veel plezier met deze fietstocht! Kijk voor meer fietsroutes en alles over fietsen op www.nederlandfietsland.nl