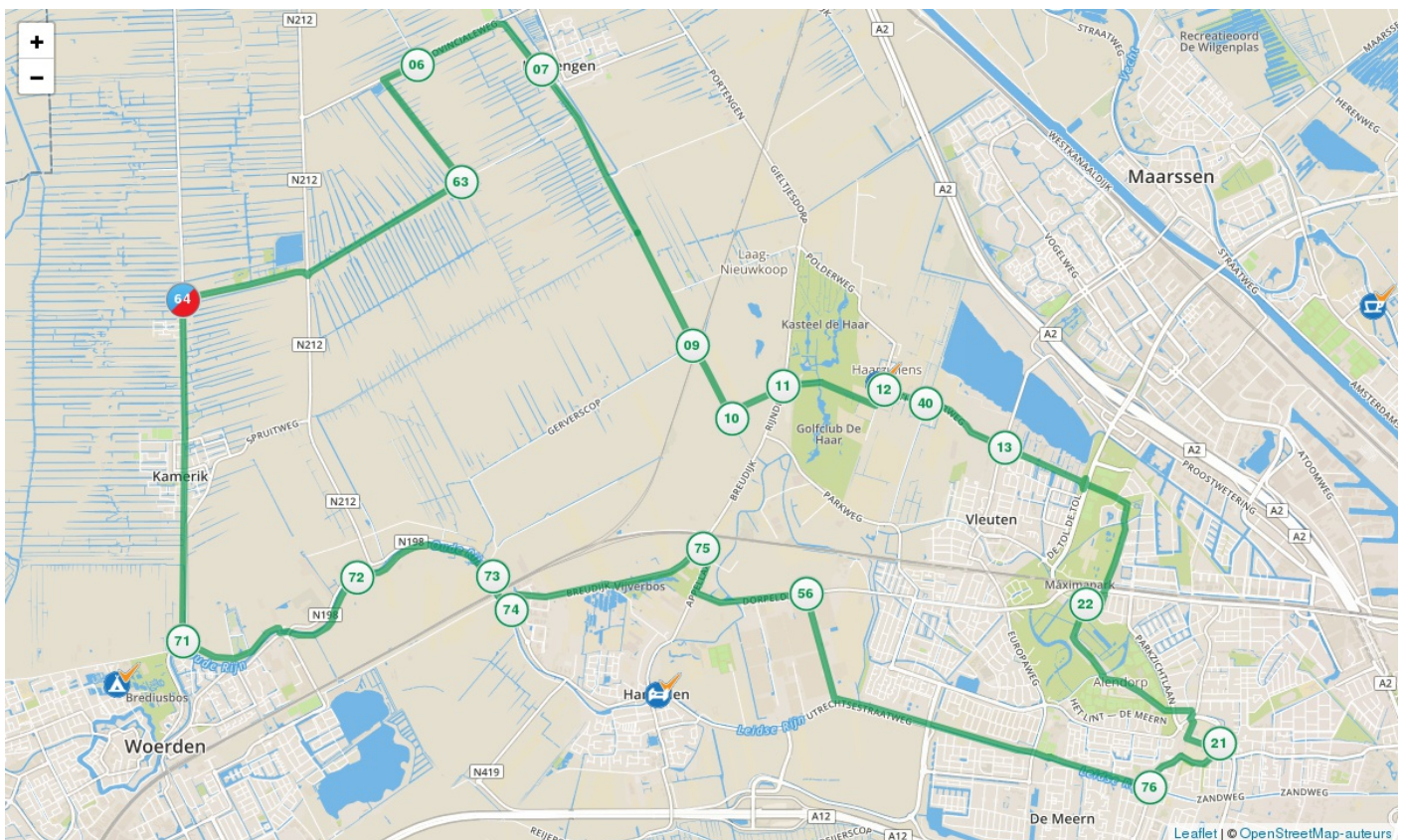
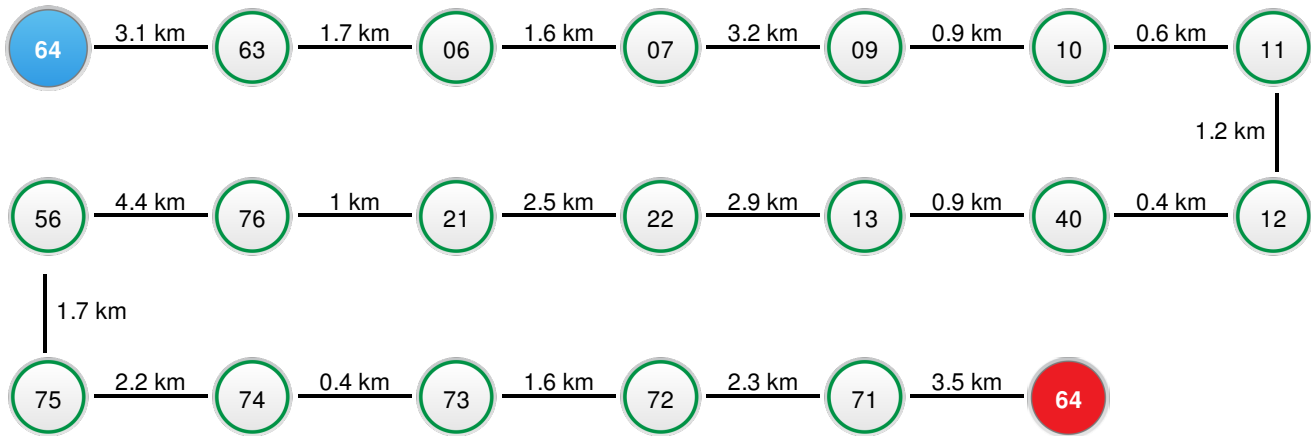


Haarzuilens fietsroute



Het veenweidegebied waar je door fietst is in het verleden door de (Oude) Rijn gevormd door afzettingen van zand en klei. Bij het startpunt van de route, Bezoekerscentrum 'Oortjespad' is meer informatie te krijgen over het ontstaan van het veenweidegebied. Tijdens de fietstocht ervaar je het landschap optimaal. Je fietst ook door de nieuwe Vinex-locatie Leidsche Rijn met veel moderne architectuur. Vergeet niet onderweg in Haarzuilens op één van de vele terrasjes een pauze in te lassen.

Lengte: 36.1 km

Start- en eindpunt: knooppunt 64
nabij Van Teylingenweg 3471GX Kamerik



Fietsers Welkom! - fietsvriendelijke adressen nabij de route:

	het Wapen van Harmelen	Dorpsstraat 14	Harmelen	0348 441203	www.hotelharmelen.nl
	camping Batenstein	van Helvoortlaan 36	Woerden	0348-421320	www.camping-batenstein.nl

Veel plezier met deze fietstocht! Kijk voor meer fietsroutes en alles over fietsen op www.nederlandfietsland.nl